




ŚLĄSKI WOJEWÓDZKI INSPEKTOR NADZORU GEODEZYJNEGO I KARTOGRAFICZNEGO

tel. 032 20 77 417 fax 032 20 77 511 http://wingik.slask.eu e-mail: wingik@slask.eu, wingik@katowice.uw.gov.pl

ŚLĄSKI URZĄD WOJEWÓDZKI W KATOWICACH 40-032 Katowice ul. Jagiellońska 25 www.katowice.uw.gov.pl

WGK. 1410.1.2011

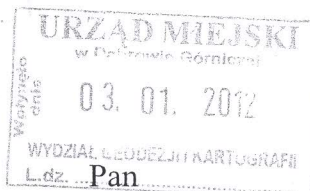


Katowice, dnia

28 GRU 2011


do realizacji

GK/I/0933/3/11



Zbigniew Podraza – Prezydent Dąbrowy Górniczej

ul. Graniczna 21
41-300 Dąbrowa Górnicza



WGK
03.01.2012
ok-1

W związku z przeprowadzoną przez Śląskiego Wojewódzkiego Inspektora Nadzoru Geodezyjnego i Kartograficznego w dniach 2 – 30 listopada br. kontrolą sprawdzającą w zakresie realizacji zaleceń pokontrolnych z kontroli problemowej nr GK/I/0932/2/10 z 2010 r. dotyczącej:

- sposobu przyjmowania do zasobu materiałów powstałych w wyniku wykonania prac geodezyjnych i kartograficznych (jakość kontroli dokumentacji, posiadanie upoważnień oraz uprawnień zawodowych przez osoby dokonujące tej kontroli);
- realizacji obowiązku przestrzegania terminów określonych przepisami ustawy Prawo geodezyjne i kartograficzne oraz przynależnych do niej rozporządzeń wykonawczych,

działając zgodnie z art. 7b, ust.1, pkt 2 ustawy z dnia 17 maja 1989 r. Prawo geodezyjne i kartograficzne (tekst jednolity Dz.U. z 2010 r. Nr 193, poz. 1287 z późn. zm.) oraz § 14 ust.1 rozporządzenia Rady Ministrów z dnia 28 sierpnia 2001 r. w sprawie kontroli urzędów, instytucji publicznych i przedsiębiorstw w zakresie przestrzegania przepisów dotyczących geodezji i kartografii (Dz.U. Nr 101, poz. 1090) przekazuję niniejszym do wykonania poniższe zalecenia pokontrolne.

1. Kopia zgłoszenia pracy geodezyjnej oraz pisemna informacja, o której mowa w § 5 ust. 3 rozporządzenia Ministra Rozwoju Regionalnego i Budownictwa z dnia 16 lipca 2001 r. w sprawie zgłaszania prac geodezyjnych i kartograficznych, ewidencjonowania systemów i przechowywania kopii zabezpieczających bazy danych, a także ogólnych warunków umów o udostępnienie tych baz (Dz.U. Nr 78, poz. 837) nie wchodzi w skład materiałów gromadzonych w zasobie - § 71 rozporządzenia Ministra Spraw Wewnętrznych i Administracji z dnia 9 listopada 2011 r. w sprawie standardów technicznych wykonywania geodezyjnych pomiarów sytuacyjnych i wysokościowych oraz opracowywania i przekazywania wyników tych pomiarów do państwowego zasobu geodezyjnego i kartograficznego (Dz.U. Nr 263, poz. 1572). Potwierdzeniem tego faktu są zapisy § 5 - 6 Instrukcji technicznej O - 3 „Zasady kompletowania dokumentacji geodezyjnej i kartograficznej” w myśl których w/w dokumenty stanowią akta postępowania przeznaczone dla wykonawcy.

722

Przyjęcie dokumentacji do zasobu, do której dołączono w/w dokumenty, należy w ramach prowadzonej kontroli warunkować usunięciem usterek w powyższym zakresie (§11 ust. 1 pkt 7a w/cyt. rozporządzenia).


2. Zakończenie prac związanych z założeniem ewidencji sieci uzbrojenia terenu (GESUT), zgodnie z § 23 rozporządzenia Ministra Rozwoju Regionalnego i Budownictwa z dnia 2 kwietnia 2001 r. w sprawie geodezyjnej ewidencji sieci uzbrojenia terenu oraz zespołów uzgadniania dokumentacji projektowej (Dz. U. Nr 38, poz. 455), miało nastąpić nie później niż do dnia 31 grudnia 2007 r.

W terminie odpowiedzi na niniejsze zalecenia pokontrolne należy opracować i przekazać do tut. organu harmonogram prac w powyższym zakresie (prawdopodobne terminy, koszty i źródło finansowania poszczególnych rodzajów sieci uzbrojenia terenu).

Zalecenia powyższe stają się wiążące z dniem doręczenia niniejszego pisma.

Informację o wykonaniu zaleceń lub o przyczynach ich niewykonania proszę przekazać do tutejszego organu w terminie 30 dni od ich otrzymania.

Kopia: a/a

Śląski Wojewódzki Inspektor
Nadzoru Geodezyjnego i Kartograficznego

Mirosław Puzia