



## ZAGŁĘBIOWSKI **PARK LINEARNY** ZIELONE BARWY REGIONU

### **Raport z konsultacji społecznych, live planning oraz badań ilościowych w formie ankiet konsultacyjnych**

na potrzeby Zadania B: opracowanie dokumentów diagnostyczno-analitycznych i koncepcyjnych do przygotowania oraz kompleksowej realizacji Zagłębiowskiego Parku Linearnego obszaru funkcjonalnego doliny rzek Przemszy i Brynicy.

Na zlecenie:  
Gminy Dąbrowa Górnicza (Lider)  
Powiatu Będzińskiego  
Gminy Sosnowiec  
Miasta Będzin  
Gminy Siewierz  
Gminy Sławków  
Gminy Psary

Autor badań i ich opracowania:  
Mariusz Kwaśniak

GRUPA **PRC**

Katowice 2014

## SPIS TREŚCI

1. Wstęp .....	3
1.1. Informacje podstawowe na temat projektu .....	3
1.2. informacje podstawowe na temat konsultacji społecznych .....	5
2. Badania jakościowe. Konsultacje społeczne, live planning. ....	7
2.1. Metodologia, zakres badania i harmonogram. ....	7
2.2. Respondenci, próba, harmonogram. ....	10
2.3. Relacja ze spotkań, wyniki.....	11
2.3.1. Będzin.....	11
2.3.2. Dąbrowa Górnicza.....	17
2.3.3. Psary.....	21
2.3.4. Siewierz.....	23
2.3.5. Sławków.....	27
2.3.6. Sosnowiec.....	29
3. Badania ilościowe. Ankieta konsultacyjna. ....	34
3.1. Metodologia.....	34
3.2. Respondenci. Próba. ....	34
3.3. Wyniki wraz z komentarzem .....	35
3.3.1. Będzin.....	36
3.3.2. Dąbrowa Górnicza.....	40
3.3.3. Psary.....	42
3.3.4. Siewierz.....	43
3.3.5. Sławków.....	46
3.3.6. Sosnowiec.....	47
4. Podsumowanie.....	49
5. Załączniki.....	50
5.1. Wyciąg ze specyfikacji zamówienia. Informacje szczegółowe. ....	50
5.2 Harmonogram spotkań Konsultacyjnych i live planning .....	58
5.3. Warianty zagospodarowania obszarów zielonych (spis ilustracji) .....	59
5.4. Wzory ankiet konsultacyjnych .....	60
5.4.1. Będzin.....	61
5.4.2. Dąbrowa Górnicza.....	65
5.4.3. Psary.....	69
5.4.4. Siewierz.....	73
5.4.5. Sławków.....	77
5.4.6. Sosnowiec.....	81

## 1. WSTĘP.

Niniejszy raport podsumowuje działania realizowane w ramach Zadania B, Punkt 2 „konsultacje społeczne” projektu pod tytułem: **„Zagłębiowski Park Linearny – rewitalizacja obszaru funkcjonalnego doliny rzek Przemszy i Brynicy”** w ramach wdrażanego przez Ministerstwo Infrastruktury i Rozwoju Programu Regionalnego „Rozwój miast poprzez wzmocnienie kompetencji jednostek samorządu terytorialnego, dialog społeczny oraz współpracę z przedstawicielami społeczeństwa obywatelskiego”, dofinansowanego ze środków Mechanizmu Finansowego EOG i środków krajowych na lata 2009-2014. Raport obejmuje skrócony opis projektu, zakresu zadań oraz pełne wyniki prac realizowanych w tym etapie do których zalicza się: organizację i przeprowadzenie wieloetapowych konsultacji społecznych w tym live planning (wraz z wizualizacjami opracowań zagospodarowania poszczególnych obszarów zielonych zrealizowanych przez uczestników konsultacji) a także opracowanie wyników sondażu przeprowadzonego za pomocą ankiet konsultacyjnych w którym mieszkańcy gmin biorących udział w projekcie „Zagłębiowski Park Linearny” wybierali najlepsze ich zdaniem warianty zagospodarowania Parków i obszarów zielonych będących tematem przewodnim wyżej wymienionego projektu.

Raport ten jest kontynuacją badań opinii publicznej na temat omawianego projektu. Znajomość wyników ilościowych i jakościowych badań socjologicznych (zawartych w pierwszym raporcie z tej serii) jest kluczowa dla prawidłowej interpretacji niniejszego opracowania.

### 1.1. INFORMACJE PODSTAWOWE NA TEMAT PROJEKTU

W niniejszym podrozdziale zawarte są podstawowe informacje na temat projektu „Zagłębiowski Park Linearny”, tła działań dla których niniejszy raport stanowi jeden z dokumentów diagnostycznych oraz informacje na temat funduszy wspierających inicjatywę.

*Zamówienie realizowane w ramach wdrażanego przez Ministerstwo Infrastruktury i Rozwoju Programu Regionalnego „Rozwój miast poprzez wzmocnienie kompetencji jednostek samorządu terytorialnego, dialog społeczny oraz współpracę z przedstawicielami społeczeństwa obywatelskiego”, dofinansowanego ze środków Mechanizmu Finansowego EOG i środków krajowych na lata 2009-2014. [...]*

*Istotą projektu jest wyznaczenie zielonego pasa (korytarza ekologicznego) przebiegającego dolinami dwóch rzek: Przemszy i Brynicy, które przepływają i łączą wszystkie 7 jednostek samorządu terytorialnego uczestniczących w projekcie. Przy czym pierwszym etapem realizacji projektu jest doprowadzenie do wyznaczenia tego korytarza, nadanie mu określonych funkcji oraz przygotowanie koncepcji Zagłębiowskiego Parku Linearnego.*

*Zagłębiowski Park Linearny oparty na osi kompozycyjnej rzek: Przemszy, Białej Przemszy oraz Brynicy, przewidywany jest jako szeroko rozumiany system rekreacyjny, który przenikać się będzie z innymi systemami aglomeracji tworząc szerszą sieć powiązań funkcjonalnych, przyrodniczych, społecznych i kulturowych. Park obejmować będzie cenne przyrodniczo tereny parków, dolin rzek i innych obiektów, zapewniając jednocześnie większą spójność terytorialną i społeczną. Komplementarna oferta programowa (różne atrakcje w różnych miejscach) zwiększy mobilność turystów i rozszerzy repertuar możliwości rekreacji dla mieszkańców. Komunikację wewnątrz Parku i jego spójność terytorialną zapewni szlak kajakowy rzekami: Przemszy, Białej Przemszy oraz system ścieżek pieszych oraz ścieżek i szlaków rowerowych wraz z niezbędną infrastrukturą. System parku linearnego docelowo ma się stać również narzędziem rewitalizacji położonych w pobliżu obszarów dysfunkcyjnych oraz elementem kompleksowej zmiany wizerunku Zagłębia na zewnątrz – z obszaru przemysłowego o zdegradowanym charakterze, w obszar atrakcyjny przyrodniczo i krajobrazowo, dbający o środowisko i szczerzący się coraz lepszymi parametrami jakości środowiska, a w konsekwencji w miejsce atrakcyjne do lokowania inwestycji.*

*Elementy tworzące oś przyszłego Parku Linearnego zlokalizowane są wzdłuż Przemszy oraz jednego z jej dopływów – Brynicy i składają się na nią następujące obiekty: Park Zielona w Dąbrowie Górniczej; Park Miejski z Egzotarium w Sosnowcu; Park Rozkówka, Małpi Gaj i teren nadrzeczny Brzozowica w Będzinie; Teren przy Zamku oraz Park Miejski położony pomiędzy ul. Żwirki i Wigury, a Szpitalem Chorób Płuc w Siewierzu; Tereny rekreacyjno-sportowe nad rzeką Białą Przemszą w Sławkowie; Park w Górze Siewierskiej w Gminie Psary.<sup>1</sup>*

## **FUNDUSZE EOG**

Poprzez fundusze EOG i fundusze norweskie, Islandia, Liechtenstein i Norwegia przyczyniają się do zmniejszania nierówności społecznych i ekonomicznych oraz wzmocnienia relacji dwustronnych z państwami beneficjentami w Europie. Trzy państwa ściśle współpracują z UE na podstawie Porozumienia o Europejskim Obszarze Gospodarczym (Porozumienie EOG). W okresie 2009–2014 wartość funduszy EOG i funduszy norweskich wynosi 1,79 miliarda euro. Norwegia zapewnia około 97% łącznego finansowania. Fundusze są dostępne dla organizacji pozarządowych, instytucji badawczych i szkół wyższych, sektora publicznego i sektora prywatnego w 12 nowoprzyjętych państwach członkowskich UE oraz Grecji, Portugalii i Hiszpanii. W ich ramach ma miejsce szeroka współpraca z podmiotami z państw darczyńców, a przedsięwzięcia mogą być wdrażane do 2016 r. Najważniejsze obszary wsparcia obejmują ochronę środowiska i zmiany klimatyczne, badania i stypendia, społeczeństwo obywatelskie, ochronę zdrowia i wsparcie dla dzieci, równość płci, sprawiedliwość i dziedzictwo kulturowe. Więcej informacji na stronach [www.eeagrants.org](http://www.eeagrants.org) oraz [www.norwaygrants.org](http://www.norwaygrants.org)<sup>2</sup>

## **Partnerzy projektu**

Jednostki samorządu terytorialnego i tereny wchodzące w skład Zagłębiowskiego Parku Linearnego na ich obszarze:

- Dąbrowa Górnicza (Lider projektu) - Park Zielona

<sup>1</sup> Informacja na temat projektu na podstawie Opisu Projektu Badawczego dostarczonego przez UM Dąbrowy Górniczej

<sup>2</sup> Informacja na podstawie Podręcznika Komunikacji Eea Grants i Norway Grants

- Powiat Będziński
- Będzin – Park Rozkówka, Małpi Gaj i teren nadrzeczny Brzozowica
- Sosnowiec – Park Miejski z Egzotarium
- Siewierz – teren przy Zamku oraz Park Miejski położony pomiędzy ul. Żwirki i Wigury, a Szpitalem Chorób Płuc
- Sławków – Tereny rekreacyjno-sportowe nad rzeką Białą Przemszą
- Psary – Park w Górze Siewierskiej

#### Organizacje sektora pozarządowego:

- Stowarzyszenie Forum dla Zagłębia Dąbrowskiego z siedzibą w Będzinie
- Stowarzyszenie Inicjatyw Społecznych z siedzibą w Sosnowcu
- Stowarzyszenie Ziemia i My – Centrum Edukacji Ekologicznej z siedzibą w Dąbrowie Górniczej
- Polskie Towarzystwo Turystyczno-Krajoznawcze (Oddział w Dąbrowie Górniczej)
- Stowarzyszenie Inicjatyw Kulturalno-Ekologiczno-Sportowych ODFRONTU z siedzibą w Dąbrowie Górniczej
- Speleoklub Dąbrowa Górnicza
- Stowarzyszenie Reumatyków i ich Sympatyków „SOMA” z siedzibą w Dąbrowie Górniczej
- Stowarzyszenie „Projekt Dorotka” z siedzibą w Będzinie
- Towarzystwo Przyjaciół Grodzca z siedzibą w Będzinie

#### Sektor gospodarczy

- Zagłębiowska Izba Gospodarcza

#### Instytucja naukowa

- Wyższa Szkoła Planowania Strategicznego w Dąbrowie Górniczej

## **1.2. INFORMACJE PODSTAWOWE NA TEMAT KONSULTACJI SPOŁECZNYCH**

Szczegółowe wytyczne dotyczące badań znajdują się w załączniku do niniejszego opracowania (rozdział 5.1.). Informacje na temat metodologii poszczególnych badań znajdują się w rozdziałach 2.1. i 3.1. Ogólne informacje na temat projektu badawczego prezentowane są w niniejszym rozdziale.

Wszelkie zadania wyznaczone przez Zlecającego zostały wypełnione zgodnie z wytycznymi. Opracowano odpowiednie materiały informacyjne, narzędzia badawcze, przeprowadzono wszystkie zaplanowane badania i ich analizy.

W ramach realizacji zadania II, projektu „Zagłębiowski Park Linearny – rewitalizacja obszaru funkcjonalnego doliny rzek Przemszy i Brynicy Przygotowanie i realizacja [...] oraz opracowanie dokumentów diagnostyczno- analitycznych i koncepcyjnych do przygotowania oraz kompleksowej realizacji Zagłębiowskiego Parku Linearnego obszaru funkcjonalnego

*doliny rzek Przemszy i Brynicy: [...] Zadanie B. Konsultacje społeczne [...] <sup>3</sup>, po zakończonej realizacji rozbudowanego projektu socjologicznego<sup>4</sup>, który obejmował badania ilościowe (PAPI<sup>5</sup>) oraz rozległego badania jakościowego (Panele dyskusyjne, wywiady IDI<sup>6</sup> oraz FGI<sup>7</sup>) dokonano następujących działań konsultacyjnych:*

- organizacji, moderacji i analizy serii spotkań konsultacyjnych i debat z mieszkańcami gmin biorących udział w projekcie „Zagłębiowski Park Linearny”<sup>8</sup>
- po zakończonych konsultacjach zorganizowano i przeprowadzono rozbudowane badanie ilościowe w formie ankiety konsultacyjnej<sup>9</sup>.

Celem prac realizowanych w ramach zadania II było przeprowadzenie szerokich i wieloetapowych konsultacji społecznych w wyniku których otrzymano następujące wyniki:

- opracowanie wraz z mieszkańcami pomysłów, koncepcji, propozycji kierunków zagospodarowania przestrzeni zielonych będących treścią projektu;
- opracowanie wraz z mieszkańcami poglądowych projektów zagospodarowania poszczególnych przestrzeni w trakcie tzw. live planning.

Wszystkie z wymienionych zadań, zakresów i wymogów zostały zatwierdzone przez zamawiającego (we właściwych etapach prac), a następnie poprawianie zrealizowane.

---

<sup>3</sup> Informacja na temat projektu na podstawie Opisu Projektu Badawczego dostarczonego przez UM Dąbrowy Górniczej

<sup>4</sup> Informacje na temat części projektu B, Zadanie I zawarte są w odrębnym raporcie prezentującym wyniki ilościowych i jakościowych badań socjologicznych. Tam też definicje i objaśnienia dotyczące poszczególnych metod badawczych, wyników, interpretacji i wniosków.

<sup>5</sup> ibidem

<sup>6</sup> ibidem

<sup>7</sup> ibidem

<sup>8</sup> Informacje na temat metodologii oraz wyników debat konsultacyjnych znajdują się w rozdziale 2.

<sup>9</sup> Informacje na temat metodologii oraz wyników badania za pośrednictwem ankiet konsultacyjnych znajdują się w rozdziale 3.

## 2. BADANIA JAKOŚCIOWE. KONSULTACJE SPOŁECZNE, LIVE PLANNING.

W tym rozdziale omówione zostaną wszelkie aspekty konsultacji społecznych zrealizowanych w pierwszej części zadania II. W ramach tej części projektu zorganizowano serię 15 spotkań (wstępnie planowano 13) z mieszkańcami poszczególnych gmin. O zakresach badania oraz jego efektach w kolejnych podrozdziałach rozdziału 2.

### 2.1. METODOLOGIA, ZAKRES BADANIA I HARMONOGRAM.

Wszelkie prace\* zostały wykonane zgodnie z wymogami zlecającego. W ramach przeprowadzonych konsultacji społecznych (zadanie II) zrealizowano następujące spotkania<sup>10</sup> (podając za zlecającym):

1. Kompleksową organizację i moderowanie debat konsultacyjnych z udziałem mieszkańców na terenie 6 JST uczestniczących w projekcie tj. Dąbrowy Górniczej, Sosnowca, Będzina, Siewierza, Sławkowa i Psar, w następujący sposób:

1) w Dąbrowie Górniczej: organizacja co najmniej 3 debat konsultacyjnych (zorganizowano 4 spotkania).

Spotkanie I: spotkanie wprowadzające prezentujące założenia i zadania projektu, wyniki socjologicznego projektu badawczego, propozycje zmian w obszarze Parku Zielona, dyskusja dot. zagospodarowania obszaru Parku Zielona, prezentacja harmonogramu kolejnych spotkań w ramach konsultacji społecznych.

Spotkanie II.: połączone z live planning, podczas którego zrealizowano następujące zadania: prezentacja reakcji wniosków ze spotkania I, zrealizowano live planning (realizowane przez mieszkańców planowanie na mapach umiejscowienia poszczególnych elementów infrastruktury), zachęcono do rozwoju projektów społecznych i aktywnego uczestnictwa.

Spotkanie III: Zrealizowano podsumowujące projekt zadania czyli: przedstawiono wyniki live planning oraz dotychczasowych propozycji zagospodarowania obszaru objętego projektem na terenie Parku Zielona, przedstawiono wizualizacje zmian w obszarze Parku Zielona, przedstawiono proponowane elementy zagospodarowania obszaru podlegające głosowaniu przez mieszkańców, wraz z wariantami możliwych rozwiązań, zainicjowano i przeprowadzono dyskusję na temat przedstawionej propozycji koncepcji zagospodarowania obszaru objętego projektem na terenie Parku Zielona, przekazano informację dot. organizacji procesu głosowania nad wariantami zagospodarowania wskazanych fragmentów przestrzeni.

<sup>10</sup> Pełny opis prac zrealizowanych w ramach Zadania II na podstawie „Opisu Projektu” znajduje się w załączniku 5.1 niniejszego raportu.

\* Prace obejmujące ten etap prac obejmowały przeprowadzenie wieloetapowych konsultacji oraz zaprojektowanie, produkcję i dostarczenie wymaganych materiałów informacyjnych (ulotki, plakaty, foldery, treści elektroniczne do publikacji on line, etc. Pełny wykaz w załączeniu w podrozdziale 5.1)

## 2) w Sosnowcu: organizacja co najmniej 3 debat konsultacyjnych.

Spotkanie I: spotkanie wprowadzające, podczas którego zaprezentowano założenia i zadania projektu, wyniki socjologicznego projektu badawczego, propozycje zmian w obszarze Parku Miejskim im. L. Kruczkowskiego i Egzotarium, zainicjowano dyskusję na temat możliwych sposobów zagospodarowania obszaru Parku Miejskiego im. L. Kruczkowskiego i Egzotarium, zaprezentowano harmonogram kolejnych spotkań w ramach konsultacji społecznych.

Spotkanie II.: połączone z live planning podczas którego dokonano prezentacji sugestii dotyczących sposobu zagospodarowania Parku Miejskiego w Sosnowcu oraz ich oceny z punktu widzenia różnych grup użytkowników, zorganizowano live planning z zainteresowanymi projektem mieszkańcami miasta.

Spotkanie III: Podsumowano poprzednie spotkania i zaprezentowano wyniki live planning oraz dotychczasowe propozycje zagospodarowania obszaru objętego projektem na terenie Parku Miejskiego im. L. Kruczkowskiego i Egzotarium, przedstawiono wizualizacje zmian w obszarze Parku Miejskiego im. L. Kruczkowskiego i Egzotarium, zaprezentowano proponowane elementy zagospodarowania obszaru podlegające głosowaniu przez mieszkańców, wraz z wariantami możliwych rozwiązań (co najmniej dwa warianty dla każdego elementu), zainicjowano i przeprowadzono dyskusję na temat przedstawionej propozycji koncepcji zagospodarowania obszaru objętego projektem na terenie Parku Miejskiego im. L. Kruczkowskiego i Egzotarium, przekazano informację dot. organizacji procesu głosowania nad wariantami zagospodarowania wskazanych fragmentów przestrzeni.

## 3) w Będzinie organizacja co najmniej 2 debat konsultacyjnych (zorganizowano i przeprowadzono 3 spotkania).

- Spotkanie I: spotkanie wprowadzające, przedstawiono założenia i zadania projektu, a także wyniki socjologicznego projektu badawczego, zaprezentowano propozycje zmian w obszarze, wersje projektu terenów Park Małpi Gaj i Teren nadrzeczny Brzozowica, Park Rozkówka, dolina rzeki Przemszy na odcinku przebiegającym przez gminę Będzin, zainicjowano i przeprowadzono dyskusję na temat zagospodarowania obszarów Park Małpi Gaj i Terenu nadrzecznego Brzozowica, Park Rozkówka, dolina rzeki Przemszy na odcinku przebiegającym przez gminę Będzin, zainicjowano w trakcie spotkania przedsięwzięcia zachęcające wspólnoty lokalne i organizacje do uczestnictwa w budowaniu przyszłych programów edukacyjno-rozrywkowo-kulturalnych dla poszczególnych miejsc i obiektów, przedstawiono harmonogram kolejnych spotkań w ramach konsultacji społecznych.

- Spotkanie II: - live planning na terenie Małpiego Gaju

- Spotkanie III: spotkanie live planning na terenie Parku Rozkówka, ponadto przedstawiono wyniki live planning oraz zaprezentowano dotychczasowe propozycje zagospodarowania obszaru objętego projektem, przedstawiono wizualizacje zmian w obszarze terenów Park Małpi Gaj i Teren nadrzeczny Brzozowica, Park Rozkówka, dolina rzeki Przemszy na odcinku przebiegającym przez gminę Będzin, omówiono proponowane elementy zagospodarowania obszaru podlegające głosowaniu przez mieszkańców, wraz z wariantami możliwych rozwiązań (co najmniej dwa warianty dla każdego elementu), zainicjowano i przeprowadzono dyskusję na temat przedstawionej propozycji koncepcji zagospodarowania obszaru objętego projektem, przekazano informację dot. organizacji procesu głosowania nad wariantami zagospodarowania wskazanych fragmentów przestrzeni.

## 4) w Siewierzu: organizacja co najmniej 2 debat konsultacyjnych.

Spotkanie I: spotkanie wprowadzające, podczas którego przedstawiono założenia i zadania projektu, a także wyniki socjologicznego projektu badawczego oraz propozycje zmian w obszarze, wersje projektu terenu przy Zamku oraz Parku Miejskiego położonego pomiędzy ul. Żwirki i Wigury a Szpitalem Chorób Płuc w Siewierzu. Zainicjowano i dyskusję na temat dodatkowych pomysłów zagospodarowania obszaru doliny Białej Przemszy, zorganizowano live planning oraz zachęcono wspólnoty lokalne i organizacje do uczestnictwa w budowaniu przyszłych programów edukacyjno-rozrywkowo-kulturalnych dla poszczególnych miejsc i obiektów. Ponadto, przedstawiono harmonogram kolejnych spotkań w ramach konsultacji społecznych.

Spotkanie II: podsumowujące i przedstawiające wyniki live planning oraz dotychczasowe propozycje zagospodarowania obszaru objętego projektem, zaprezentowano wizualizacje zmian w obszarze terenu przy Zamku oraz Parku Miejskiego położonego pomiędzy ul. Żwirki i Wigury a Szpitalem Chorób Płuc w Siewierzu, przedstawiono proponowane elementy zagospodarowania obszaru podlegające głosowaniu przez mieszkańców, wraz z wariantami możliwych rozwiązań (co najmniej dwa warianty dla każdego elementu), zainicjowano dyskusję na temat przedstawionej propozycji koncepcji zagospodarowania obszaru objętego projektem, przekazano informację dot. organizacji procesu głosowania nad wariantami zagospodarowania wskazanych fragmentów przestrzeni.

5) w Sławkowie: organizacja co najmniej 2 debat konsultacyjnych.

Spotkanie I: spotkanie wprowadzające, podczas którego przedstawiono założenia i zadania projektu, a także wyniki socjologicznego projektu badawczego, propozycje zmian dla terenów rekreacyjno-sportowych nad rzeką Białą Przemszą w Sławkowie. Zainicjowano dyskusję na temat dodatkowych pomysłów zagospodarowania terenów rekreacyjno-sportowych nad rzeką Białą Przemszą w Sławkowie. Zorganizowano live planning i zachęcono wspólnoty lokalne i organizacje do uczestnictwa w budowaniu przyszłych programów edukacyjno-rozrywkowo-kulturalnych dla poszczególnych miejsc i obiektów. Przedstawiono również harmonogram kolejnych spotkań w ramach konsultacji społecznych.

Spotkanie II: podsumowujące podczas którego przedstawiono wyniki live planning oraz dotychczasowe propozycje zagospodarowania obszaru objętego projektem, przedstawiono wizualizacje zmian dla terenów rekreacyjno-sportowych nad rzeką Białą Przemszą w Sławkowie, a także proponowane elementy zagospodarowania obszaru podlegające głosowaniu przez mieszkańców, wraz z wariantami możliwych rozwiązań (co najmniej dwa warianty dla każdego elementu), zainicjowano i przeprowadzono dyskusję na temat przedstawionej propozycji koncepcji zagospodarowania obszaru objętego projektem. Przekazano informacje dot. organizacji procesu głosowania nad wariantami zagospodarowania wskazanych fragmentów przestrzeni.

6) w Psarach: organizacja 1 spotkania podczas którego zaprezentowano wyniki badań socjologicznych, zainicjowano dyskusję na temat możliwych sposobów zagospodarowania terenu objętego projektem, zrealizowano live planning, podsumowano zebrane informacje, przekazano informacje na temat głosowania oraz zachęcono do udziału w projektach rozwijających społeczna aktywność.

Podczas spotkań live planning badanym dostarczono mapy w formacie A1, zestawy naklejek symbolizujące wnioskowane wcześniej elementy infrastruktury oraz naklejki *in blanco* do dowolnego wypełniania, a także flamastry do oznaczania ścieżek, traktów i innych elementów. Na podstawie opracowanych przez mieszkańców poszczególnych gmin

map powstały ich zdigitalizowane wersja których użyto w ankiecie konsultacyjnej i niniejszym raporcie.

## 2.2. RESPONDENCI, PRÓBA, HARMONOGRAM.

W spotkaniach udział wzięli mieszkańcy gmin biorących udział w projekcie „Zagłębiowski Park Linearny” oraz przedstawiciele Urzędów Gmin poszczególnych Jednostek Samorządu Terytorialnego. Frekwencje na spotkaniach konsultacyjnych uznać należy za zadowalającą (minimum 15 osób, maksimum ok. 40). Warty podkreślenia była znaczna aktywność zebranych i aktywne uczestnictwo w przeprowadzanych pracach i dyskusjach. Spotkania trwały odpowiednio dla spotkań wstępnych (od 2 do 3 godzin), Live Planning (od 2 do 2,5 godziny), spotkania podsumowujące (od 1 do 2 godzin). Informacja na temat terminów spotkań oraz miejsc ich realizacji uporządkowana została w poniższej tabeli.

Lp.	Termin	Miejsce	Uwagi
<b>Spotkania wstępne</b>			
1	4.08, 16:00	Biblioteka Powiatowa, ul. Piłsudskiego 39 w Będzinie	
2	5.08, 16:00	Urząd Miejski w Sosnowcu, al. Zwycięstwa 20	
3	6.08, 16:00	Miejska Bibliotek Publiczna, ul. Kościuszki 25 w Dąbrowie Górniczej	
4	7.08, 16:00	Miejski Ośrodek Kultury w Sławkowie, ul. Młyńska 14	
<b>Spotkania LIVE PLANNING</b>			
5	11.08, 16:00	Centrum Sportów Letnich i Wodnych Pogoria w Parku Zielona, ul. Letnia 9 w Dąbrowie Górniczej	
6	12.08, 16:00	Park Miejski z Egzotarium w Sosnowcu	
7	13.08, 17:00	Park Małpi Gaj (w przypadku złych warunków atmosferycznych Muzeum Zagłębia w Będzinie - Pałac Mieroszewskich)	
8	18.08, 16:00	Zamek w Siewierzu	
7 BIS	19.08, 10:00	Park Rozkółka (krąg taneczny), ul. R. Luksemburg 48, Będzin-Grodziec	Dodatkowe spotkanie zorganizowane w celu zbadania większej grupy mieszkańców i sporządzenia dodatkowych wariantów zagospodarowania.
5 BIS	20.08, 17:00	Centrum Sportów Letnich i Wodnych Pogoria w Parku Zielona, ul. Letnia 9 w Dąbrowie Górniczej	Spotkanie powtórzone ze względu na złe warunki pogodowe w pierwszym wyznaczonym terminie.
<b>Spotkania podsumowujące</b>			
9	25.08, 16:00	Urząd Miejski w Dąbrowie Górniczej, sala nr 2 p. 1, ul. Graniczna 21	
10	26.08, 16:00	Urząd Miejski w Sosnowcu, al. Zwycięstwa 20	
11	27.08, 16:00	Świątlica Wiejska w Górze Siewierskiej, Góra Siewierska ul. Szopena 5, 42-575 Strzyżowice	
12	28.08, 16:00	Miejski Ośrodek Kultury w Sławkowie, ul. Młyńska 14	
29.08, 16:00		Urząd Miasta i Gminy Siewierz, ul. Żwirki i Wigury 16	

## 2.3. RELACJA ZE SPOTKAŃ, WYNIKI.

W kolejnych podrozdziałach zaprezentowane zostaną wyniki spotkań konsultacyjnych i relacje z nich. Za wynik uznaje się opracowane przez uczestników konsultacji warianty zagospodarowania przestrzeni zielonych danej gminy (zaliczanych do obszarów Parku Linearnego) wraz z ich charakterystyką oraz zaprojektowane na mapach obszaru (dostarczonych przez moderatora) wizualizacje zagospodarowania tych przestrzeni. Wszystkie wyniki (wnioski z dyskusji, debat, live planningów) podsumowane zostały zbiorczo z uwzględnieniem podziału na poszczególne gminy i lokalizacje w formie następującej:

- Nazwa gminy
- Wspólna legenda oznaczeń (obowiązująca dla wszystkich map tej gminy)
- Nazwa obszaru
- Określenie wariantów, wskazanie głównego charakteru danej przestrzeni, wyróżniających dany wariant cech dodatkowych (wskazane przez badanych)
- Wykaz cech wspólnych wszystkich projektów dotyczących danej przestrzeni zielonej (na podstawie wniosków z debat i live planning).
- Wykaz cech wyróżniających dany sposób zagospodarowania badanej przestrzeni (na podstawie wniosków z debat i live planning).
- Wizualizacje zagospodarowania przestrzeni wraz z zaznaczonymi poszczególnymi elementami infrastruktury (co jednocześnie jest wynikiem debat i dyskusji nt. możliwych sposobów zagospodarowania tych przestrzeni oraz ich przeznaczeniem).

### 2.3.1. BĘDZIN.

#### I spotkanie konsultacyjne w Będzinie

4 sierpnia w Miejskiej i Powiatowej Bibliotece Publicznej w Będzinie odbyło się pierwsze otwarte spotkanie konsultacyjne dotyczące przyszłego zagospodarowania Parku „Małpi Gaj”, terenu nadrzecznego Brzozowica oraz Parku „Rozkówka” w Będzinie.

W trakcie spotkania zostały przedstawione założenia i zadania objęte projektem „Zagłębiowski Park Linearny”, wyniki socjologicznego projektu badawczego oraz propozycje zmian w Parkach.

Podczas spotkania mieszkańcy Będzina zastanawiali się nad możliwością funkcjonowania terenów zielonych. Każdy mógł zabrać głos w dyskusji. Uczestnicy spotkania zgłaszali swoje uwagi na temat aktualnego stanu parku i możliwych scenariuszy jego rozwoju.



## II spotkanie konsultacyjne w Będzinie

13 sierpnia 2014 roku w Parku „Małpi Gaj” w Będzinie odbyło się drugie spotkanie konsultacyjne w formie tzw. live planning dotyczące zagospodarowania przestrzeni Parku Rozkówka, „Małpiego Gaju” oraz terenu nadrzecznego Brzozowica w Będzinie.

Podczas spotkania w terenie mieszkańcy dyskutowali o swoich pomysłach na zagospodarowanie przestrzeni parkowych, a na mapach planowali, co i gdzie powinno się znaleźć. Natomiast najmłodsi uczestnicy spotkania w ramach konkursu plastycznego rysowali swój wymarzony park.



## III spotkanie konsultacyjne w Będzinie

Jak powinna wyglądać przestrzeń do spędzania czasu wolnego? Czy Park Rozkówka może stać się ciekawym terenem zielonym? Na te pytania odpowiadali mieszkańcy Będzina.

19 sierpnia w Parku Rozkówka odbyło się trzecie spotkanie konsultacyjne zorganizowane w ramach projektu „Zagłębiowski Park Linearny – rewitalizacja obszaru funkcjonalnego doliny rzek Przemszy i Brynicy”.

Podczas spotkania mieszkańcy opisywali swoje oczekiwania wobec zagospodarowania parku, jego funkcji i tego, co powinno się w nim znajdować.

Wśród propozycji znalazły się m.in. odbudowa amfiteatru, budowa 3 ścieżek: spacerowej, rowerowej i konnej, budowa ścianki wspinaczkowej oraz strefy rodzinnej.



### Wspólna legenda oznaczeń dla lokacji z Będzina:

1	pomosty dla wędkarzy
2	miejsca do obserwacji przyrody
3	kręgi do grillowania
4	kosze na śmieci
5	wygodne ławki
6	tablice edukacyjne
7	stojaki na rowery
8	kładka
9	miejsce obserwacji zieleni – budki lęgowe
10	wiaty
11	rozbudowa oświetlenia i monitoring parku
12	toalety i zraszacze
13	psie kosze na śmieci
14	skwer dla psów
15	tor agilty
16	strefa rodzinna
17	ogrodzenie parku

18	ścieżka jeździecka
19	strefa aktywności
20	parkingi
21	boiska
22	ścieżki edukacyjne
23	ścieżka piesza i rowerowa
24	polana
25	siłownia
26	ścianka wspinaczkowa
27	chatka zagłębiowska
28	nowe trybuny
29	remont amfiteatru
30	stoły szachowe
31	zbiornik wodny z rybami
32	wiklina, rośliny wodne
33	oczko wodne, zwierzęta
34	miejsca do plażowania
35	gastronomia

### ROZKÓWKA Badani opracowali następujące warianty zagospodarowania tej przestrzeni:

WARIANT 1 – spokojny rodzinny

WARIANT 2 – rodzinno-sportowy z rozbudową infrastruktury jeździeckiej

W każdym z wariantów zagospodarowania przewiduje się:

- rewitalizację parku, odbudowę ścieżek rowerowych i pieszych, montaż oświetlenia
- stworzenie ścieżek edukacyjnych
- wyznaczenie strefy rodzinnej z placami zabaw i miejscami piknikowymi

Oraz dodatkowo

WARIANT 1

- wyznaczenie nowych i remont już istniejących ścieżek pieszych, edukacyjnych i rowerowych
- odbudowa boiska
- budowa parkingu samochodowego na obrzeżach parku i stojaków rowerowych w części centralnej

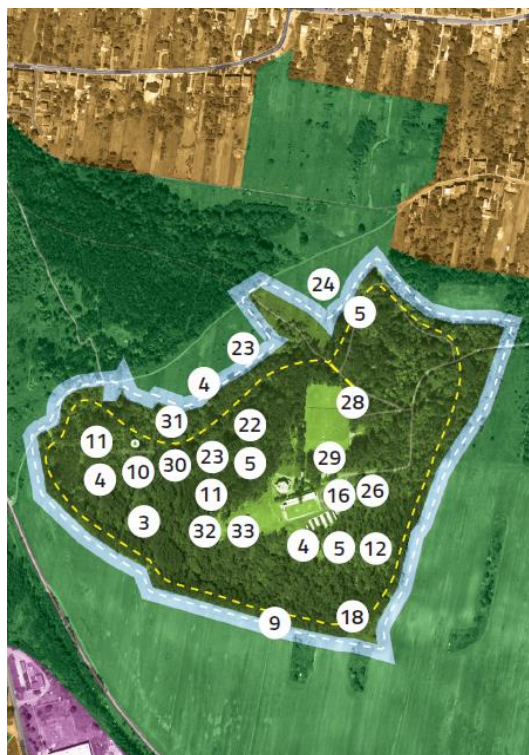
WARIANT 2

- wyznaczenie ścieżek do jazdy konnej wokół parku

- utworzenie infrastruktury sportowej w tym siłowni na świeżym powietrzu i ścianki wspinaczkowej
- utworzenie oczek wodnych
- punktów obserwacji zwierząt
- remont amfiteatru, budowa nowych trybun



Rysunek 1. Rozkółka Wariant 1



Rysunek 2. Rozkółka Wariant 2

**MAŁPI GAJ** Badani opracowali następujące warianty zagospodarowania tej przestrzeni:

WARIANT 1 – rodzinno-sportowy

WARIANT 2 – rodzinno-sportowy z rozbudową infrastruktury nadrzecznej

W każdym z wariantów zagospodarowania przewiduje się:

- zadbanie o roślinność parku i rewitalizacja rzeki
- montaż oświetlenia
- remont i rozbudowa ścieżek rowerowych i pieszych

Oraz dodatkowo

WARIANT 1

- budowa toalet
- utworzenie strefy rodzinnej i aktywności sportowej oraz skweru dla psów

WARIANT 2

- ogrodzenie parku żywopłotem
- utworzenie strefy rodzinnej oraz strefy dla właścicieli psów (skwer dla psów, tor agility)
- rozbudowa infrastruktury nad rzeką: ławki, miejsca do grillowania, miejsca do obserwacji przyrody, pomosty dla wędkarzy



Rysunek 4. Małpi Gaj Wariant 1



Rysunek 3. Małpi Gaj Wariant 2

**TEREN NADRZECZNY BRZOWOWICA** Badani opracowali następujące warianty zagospodarowania tej przestrzeni:

WARIANT 1 – spokojno-rodzinny

WARIANT 2 – sportowo-wypoczynkowy z miejscami do plażowania

W każdym z wariantów zagospodarowania przewiduje się:

- zagospodarowanie terenu, infrastruktura umożliwiająca wypoczynek na łonie natury
- montaż oświetlenia, ławek, koszy na śmieci, stojaków na rowery
- budowę toalet, wiat

Oraz dodatkowo

WARIANT 1

- stworzenie strefy rodzinnej i atrakcji z nią związanych
- wygospodarowanie polany, na której można wypoczywać

WARIANT 2

- stworzenie strefy aktywności sportowej
- wyznaczenie plaży
- budowa obiektów gastronomii i toalet



Rysunek 6. Teren nadrzeczny Brzozowica Wariant 1



Rysunek 5. Teren nadrzeczny Brzozowica Wariant 2

## 2.3.2. DĄBROWA GÓRNICZA.

### I spotkanie konsultacyjne w Dąbrowie Górniczej

Pierwsze spotkanie konsultacyjne w Dąbrowie Górniczej rozpoczęła część wprowadzająca i przedstawienie wyników badań ankietowych. Uczestnicy spotkania pracowali w grupach, a następnie ich przedstawiciele prezentowali pomysły.

Na spotkaniu nie zabrakło przedstawicieli miejscowych organizacji pozarządowych, stowarzyszeń, a także mieszkańców. Wśród zgłoszonych pomysłów znalazło się m.in. odnowienie ścieżek pieszych, stworzenie nowych o charakterze edukacyjnym i rowerowym, dostosowanie obszaru do potrzeb osób niepełnosprawnych, odnowienie fontanny, strefa artystyczna przy tzw. "Okrągłaku", a także odtworzenie zabudowy Wsi Zagłębiowskiej.



### II spotkanie konsultacyjne w Dąbrowie Górniczej

W pierwszej części dnia odbyło się spotkanie z członkami stowarzyszenia Civitas z Dąbrowy Górniczej. Podczas spotkania rozmawialiśmy o zagospodarowaniu terenów wokół zbiornika Pogoria III oraz Parku Zielona.

W drugiej części dnia miało miejsce spotkanie z mieszkańcami oraz przedstawicielami stowarzyszeń w Parku Zielona. Podczas live planingu mieszkańcy dokonali planowania w przestrzeni parku ulepszeń, zmian oraz nowych elementów infrastruktury.



### III spotkanie konsultacyjne w Dąbrowie Górniczej

25 sierpnia odbyło się ostatnie spotkanie drugiego etapu badań i konsultacji społecznych. Uczestnicy mieli możliwość zapoznania się z relacją obejmującą podsumowanie i wnioski z badań socjologicznych, uzyskać informacje na temat pomysłów i uwag przekazanych przez mieszkańców w trakcie konsultacji, przyjrzeć się efektom live planningu, czyli sugestiom mieszkańców dotyczącymi zagospodarowania przestrzeni Parku Zielona. Zebrani uzyskali również informacje na temat kolejnych etapów badawczych, czyli wrześniowego sondażu ankietowego w trakcie którego mieszkańcy gmin uczestniczących w projekcie będą głosowali celem wyboru charakteru jaki przyjąć ma Park Zielona po rewitalizacji.



### Spotkanie podsumowujące w Dąbrowie Górniczej

Trzecie spotkanie konsultacyjne w Dąbrowie Górniczej było ostatnim podczas drugiego etapu badań i konsultacji społecznych. Uczestnicy mieli możliwość zapoznania się z relacją obejmującą podsumowanie i wnioski z badań socjologicznych, uzyskać informacje na temat pomysłów i uwag przekazanych przez mieszkańców w trakcie konsultacji, przyjrzeć się efektom live planningu, czyli sugestiom mieszkańców dotyczącymi zagospodarowania przestrzeni Parku Zielona.

Zebrani uzyskali również informacje na temat kolejnych etapów badawczych, czyli wrześniowego sondażu ankietowego w trakcie którego mieszkańcy gmin uczestniczących w projekcie będą głosowali celem wyboru charakteru jaki przyjąć ma Park Zielona po rewitalizacji.

### Wspólna legenda oznaczeń dla lokacji z Dąbrowy Górniczej:

1	stojaki na rowery
2	modernizacja fontanny
3	punkty gastronomiczne
4	muszla koncertowa, scena lub krąg taneczny
5	strefa rodzinna i strefa aktywności dziecięcej
6	skansen zagrody zagłębiowskiej
7	ścieżka rowerowa z chodnikiem

8	przystań kajakowa
9	siłownia na świeżym powietrzu (pod chmurką)
10	wypożyczalnia sprzętu sportowego
11	strefa kultury z plenerem malarskim
12	skate spot
13	mały krąg taneczny
14	nasadzenia roślin kolorowych
15	ścieżka tematyczna

16	singletrack (naturalna ścieżka rowerowa)
17	blokada i monitoring wjazdów do lasu
18	parkingi
19	strefa 50+
20	wiaty przeciwdeszczowe

21	paśnik dla zwierząt
22	odnowienie małego kręgu tanecznego
23	plac zabaw
24	transport sezonowy (ciuchcia)
25	ścieżka rowerowa

**PARK ZIELONA** Badani opracowali następujące warianty zagospodarowania tej przestrzeni:

WARIANT 1 – sportowo-rekreacyjny

WARIANT 2 – rodzinno-wypoczynkowo-kulturalny

WARIANT 3 – historyczno-edukacyjny

W każdym z wariantów zagospodarowania przewiduje się:

- zachowanie leśnego charakteru Parku z silnym nastawieniem na edukację ekologiczną (tabliczki i ścieżki edukacyjne, ekologiczne)
- modernizację fontanny oraz małej architektury;
- utworzenie punktów małej gastronomii i toalet (w tym dla osób niepełnosprawnych)
- modernizację istniejących elementów w parku tj.: ławek oraz koszy na śmieci
- modernizację oświetlenia wraz z monitoringiem;
- modernizację infrastruktury drogowej, w tym chodników oraz tras/ścieżek rowerowych

Oraz dodatkowo

WARIANT 1

- nadanie Parkowi Zielona charakteru sportowego, ze szczególnym uwzględnieniem rozbudowy ścieżek rowerowych (stworzenie singletrack'u) i infrastruktury towarzyszącej, stworzenie skatespotu (ścieżki skatingowej z przeszkodami), przystani kajakowej oraz siłowni na świeżym powietrzu.

WARIANT 2

- nadanie Parkowi Zielona charakteru wypoczynkowego ze szczególnym uwzględnieniem stref dostosowanych do potrzeb osób starszych oraz rodzin z dziećmi (w tym strefy 50+, strefy rodzinnej oraz aktywności dziecięcej)
- stworzenie miejsc do organizacji wydarzeń o charakterze kulturalno-rozrywkowym
- rozbudowę miejsc parkingowych

WARIANT 3

- wyznaczenie strefy edukacji historycznej, w tym elementów etnograficznych promujących tożsamość kulturową regionu (Skansen Wsi Zagłębiowskiej)
- zachowanie historycznego wizerunku parku

- skupienie wysiłków na podniesieniu jakości elementów przyrody, oczyszczenie stawu oraz zadbanie o nadbrzeża
- rozbudowę parkingów, montaż oświetlenia wraz z monitoringiem
- budowę kameralnej sceny



Rysunek 7. Park Zielona Wariant 1



Rysunek 8. Park Zielona Wariant 2



Rysunek 9. Park Zielona Wariant 3

### 2.3.3. PSARY

#### Spotkanie konsultacyjne w gminie Psary

27 sierpnia mieszkańcy gminy Psary uczestniczyli w konsultacjach społecznych, które realizowane były w ramach projektu „Zagłębiowski Park Linearny”.

Mieszkańcy mieli szansę zapoznać się z wynikami badań socjologicznych przeprowadzonych na terenie Zagłębia, przyjrzeć się specyfikacji terenów w Górze Siewierskiej, na których powstanie nowy park oraz uczestniczyć w tak zwanym live planningu, czyli w tym przypadku planowaniu przestrzeni parku w gminie Psary.

Mieszkańcy wnieśli szereg cennej uwag, spostrzeżeń oraz propozycji, dokonali prezentacji swoich wersji planingu. Podczas ostatniej części spotkania mieszkańcy poznali harmonogram i kształt kolejnych etapów prac.



### Wspólna legenda oznaczeń dla lokacji z Psar:

1	kosze na śmieci
2	wygodne ławki
3	rozbudowa oświetlenia i monitoringu parku
4	ścieżki tematyczne
5	ścieżka piesza i rowerowa
6	istniejąca strefa trafo
7	istniejąca przepompownia wody
8	strefa rodzinna

9	parkingi
10	nasadzenie roślin
11	centrum edukacji ekologicznej
12	izolacyjna zielen
13	wieża widokowa
14	amfiteatr
15	siłownia
16	zakaz wjazdu z wyjątkiem mieszkańców

**PARK W GÓRZE SIEWIERSKIEJ W GMINIE PSARY** Badani opracowali następujące warianty zagospodarowania tej przestrzeni:  
**WARIANT 1** – edukacyjno-rodzinno-rozrywkowy  
**WARIANT 2** – edukacyjno-rodzinno-sportowy

W każdym z wariantów zagospodarowania przewiduje się:

- utworzenie przestrzeni Parkowej z zielenią urządzoną
- budowa Centrum Edukacji Ekologicznej (wraz z tarasem widokowym)
- wytyczenie oświetlonych ścieżek pieszych i rowerowych

- budowa parkingu
- odgródzenie parku od domów zielenią izolacyjną

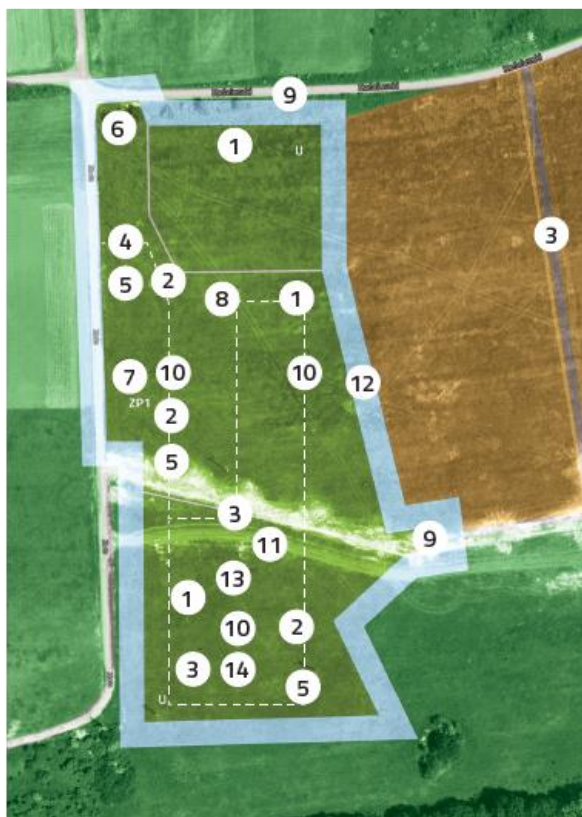
Oraz dodatkowo

#### WARIANT 1

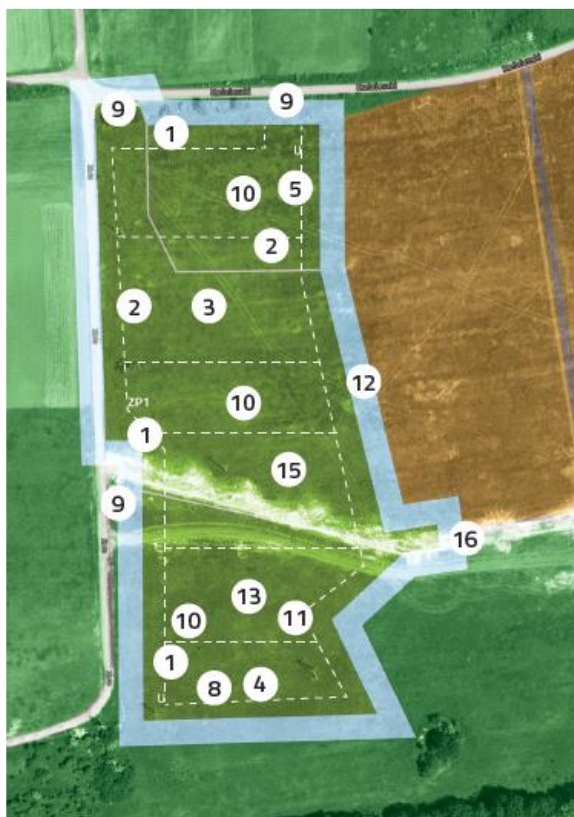
- zadbanie o kameralny charakter parku z ograniczonym ruchem samochodowym wokół
- budowa małego amfiteatru (festyny)

#### WARIANT 2

- rozbudowana sieć ścieżek pieszo-rowerowych
- instalacja siłowni na świeżym powietrzu



Rysunek 10. Góra Siewierska Psary Wariant 1



Rysunek 11. Góra Siewierska Psary Wariant 2

### 2.3.4. SIEWIERZ.

#### I spotkanie konsultacyjne w Siewierzu

Podczas konsultacji w Siewierzu licznie zgromadzeni mieszkańcy zaproponowali kilka wariantów zagospodarowania terenów zielonych przy Zamku w Siewierzu i parku miejskiego położonego pomiędzy terenami Szpitala Chorób Płuc a ulicą Żwirki i Wigury. Pracy było sporo, a zaangażowanie uczestników olbrzymie. W miłej atmosferze wypracowano wizję terenów zielonych.

Również najmłodsi mieli swoje zdanie, którym było narysowanie swojego wymarzonego parku.



### Spotkanie podsumowujące w gminie Siewierz

29 sierpnia odbyło się ostatnie spotkanie z serii konsultacji społecznych realizowanych w ramach projektu „Zagłębiowski Park Linearny”. Mieszkańcy Siewierza mieli okazję zapoznać się z informacjami na temat projektu, wnioskami z badań oraz, co było kluczowym punktem spotkania, sugestiami mieszkańców wskazującymi na kierunki rozwoju Parku Miejskiego w Siewierzu oraz terenów przy Zamku.

Zaprezentowano również wyniki live planningów, czyli wizualizacje map na których mieszkańcy rozplanowywali rozmieszczenie poszczególnych elementów infrastruktury oraz zakres prac rewitalizacyjnych.

Zaproszono również mieszkańców do udziału w kolejnej części konsultacji, czyli głosowania za pośrednictwem ankiet konsultacyjnych, które dystrybuowane będą we wrześniu.

### Wspólna legenda oznaczeń dla lokacji z Siewierza:

1	ścieżka rowerowa i spacerowa
2	ścieżka edukacyjna
3	wygodne ławki
4	kosze na śmieci
5	rozbudowa oświetlenia
6	monitoring parku
7	tablice edukacyjne
8	parkingi
9	tablice informacyjne
10	odbudowa fosy
11	toalety
12	średniowieczne stragany
13	odbudowa młyna
14	mini amfiteatr
15	stanowiska wędkarskie na brzegu fosy
16	plaża

17	odnowienie terenu
18	skalniak
19	strefa rodzinna
20	naturalne tereny zielone
21	oczko wodne
22	minigolf
23	polana do gry
24	centrum edukacji ekologicznej
25	wejście
26	brama
27	spływy kajakowe
28	zadaszone stojaki rowerowe
29	siłownia terenowa
30	obiekty małej architektury
31	park linowy
32	mostek

**TERENY PRZY ZAMKU** Badani opracowali następujące warianty zagospodarowania tej przestrzeni:

WARIANT 1 – historyczno-rekreacyjny

WARIANT 2 – historyczno-edukacyjny

W każdym z wariantów zagospodarowania przewiduje się:

- utrzymanie historycznego charakteru terenu, rozbudowa o elementy nawiązujące do zamku (odbudowa fosy, młyna, budowa średniowiecznych straganów)
- budowa oświetlonych ścieżek pieszo rowerowych wzdłuż rzeki, ławek i tablic informacyjnych

Oraz dodatkowo

WARIANT 1

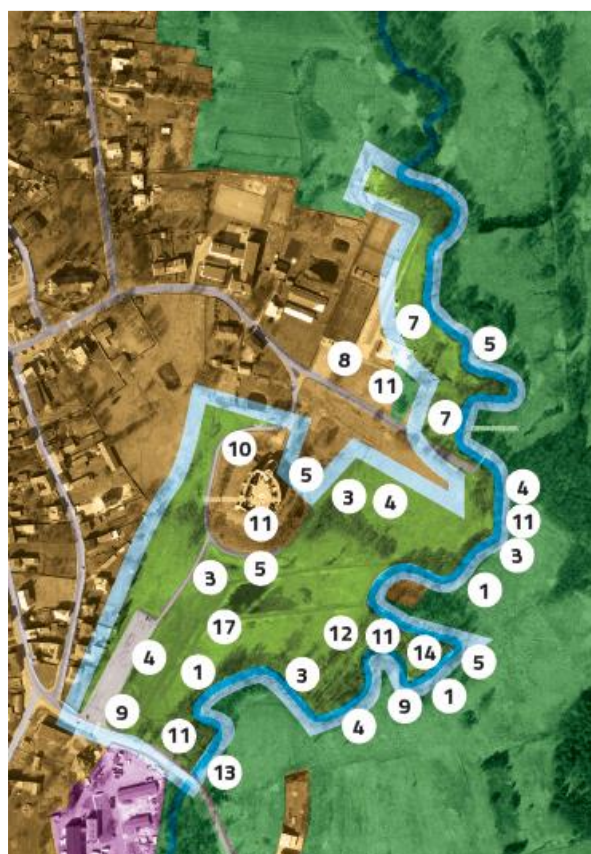
- utworzenie plaży
- przyrodnicza ścieżka edukacyjna
- budowa mini amfiteatru

WARIANT 2

- postawienie tablic edukujących, historycznych i podkreślających aspekty przyrodnicze
- budowa mini amfiteatru
- budowa toalet



Rysunek 10. Tereny przy Zamku Wariant 1



Rysunek 13. Tereny przy Zamku Wariant 2

**PARK MIEJSKI W SIEWIERZU** Badani opracowali następujące warianty zagospodarowania tej przestrzeni:

WARIANT 1 – rodzinny

WARIANT 2 – rodzinno-sportowy

W każdym z wariantów zagospodarowania przewiduje się:

- odbudowa parku i utworzenie w nim Centrum Edukacji Ekologicznej oraz ścieżek edukacyjnych

- montaż oświetlenia i monitoringu parku

- wyznaczenie ścieżek pieszo-rowerowych oraz zadaszonych parkingów rowerowych

Oraz dodatkowo

WARIANT 1

- utworzenie oczka wodnego i naturalnych terenów zielonych

- powstanie strefy rodzinnej z przyległym polem do minigolfa i miejscami do gry w bule

- budowa przystani kajakowej

WARIANT 2

- utworzenie strefy rodzinnej i toalet w jej sąsiedztwie

- utworzenie terenów zieleni zorganizowanej (skalniaki, oczka wodne) i strefy naturalnej zieleni

- rozbudowa infrastruktury sportowej (park linowy, siłownia na świeżym powietrzu, minigolf, polana do gry w bule)



Rysunek 11. Park Miejski w Siewierzu Wariant 1



Rysunek 15. Park Miejski w Siewierzu Wariant 2

## 2.3.5. SŁAWKÓW

### I spotkanie konsultacyjne w Sławkowie

Pierwsze spotkanie konsultacyjne z mieszkańcami gminy odbyło się 7 sierpnia w Miejskim Ośrodku Kultury. Zaprezentowane zostały wyniki badania ankietowego przeprowadzonego w dniu 27 czerwca na terenach rekreacyjno-sportowych nad rzeką Białą Przemszą oraz na Rynku w Sławkowie.

W ramach konsultacji społecznych mieszkańcy mieli możliwość przedstawienia propozycji zagospodarowania terenu przy kanale, przy ul. Walcownia oraz zagospodarowania przestrzeni publicznej w dolinie Białej Przemszy.

Podczas spotkania najmłodsi mieszkańcy naszego miasta wzięli udział w konkursie plastycznym z nagrodami.



### II spotkanie konsultacyjne w gminie Sławków

Kolejne spotkanie w gminie Sławków miało na celu przeprowadzenie konsultacji ze społecznością Sławkowa.

Na spotkaniu pojawiło się wielu zaangażowanych mieszkańców, którzy doskonale znają swoją gminę, doceniają jej wartość i mają wiele cennych pomysłów na rozwój przestrzeni zielonych.

Po prezentacji wszelkich informacji na temat projektu oraz wniosków z badań nastąpił etap live planningu podczas którego mieszkańcy planowali na mapach rozmieszczenie poszczególnych elementów infrastruktury parku oraz proponowali autorskie rozwiązania.



## Wspólna legenda oznaczeń dla lokacji ze Sławkowa:

1	kosze na śmieci
2	wygodne ławki
3	rozbudowa oświetlenia i monitoringu parku
4	ścieżka edukacyjna
5	ścieżka pieszka i rowerowa
6	grill piknik
7	węzeł komunikacji wyciszonej (np. parking rowerowy, stacja kajakowa)
8	budowa kładki
9	łowisko

10	nasadzenie roślin
11	udroźnienie i oczyszczenie kanału
12	parkingi
13	siłownia
14	strefa rodzinna
15	dogodny dojazd
16	grobla
17	most i ścieżka do kapliczki
18	promenada

**TERENY NADRZECZNE W SŁAWKOWIE** Badani opracowali następujące warianty zagospodarowania tej przestrzeni:

WARIANT 1 – uniwersalny, kameralny, podkreślający aspekty przyrodnicze

WARIANT 2 – uniwersalny, rodzinno-wypoczynkowy

W każdym z wariantów zagospodarowania przewiduje się:

- utworzenie przestrzeni Parkowej z zielenią urządzoną i naturalną
- budowę infrastruktury parkowej (ławki, ścieżki pieszo-rowerowe, oświetlenie, tablice edukacyjne nt. aspektów przyrodniczych)
- utworzenie atrakcji dodatkowych: siłownia pod chmurką, strefa rodzinna wraz z miejscami piknikowymi
- udroźnienie i oczyszczenie kanału, budowa przystani kajakowej

Oraz dodatkowo

WARIANT 1

- budowa promenady zamykającej się w pętlę wokół kanału i rzeki (ścieżka spacerowo-rowerowa)
- oświetlenie światłem pośrednim i punktowym (nisko osadzone lampy)
- skupienie atrakcji wokół promenady celem wyeksponowania naturalnych walorów pozostałych obszarów Parku
- połączenie ścieżek rowerowych promenady ze ścieżką rowerową w kierunku Bukowna

WARIANT 2

- budowa kładek nad kanałem
- instalacja stanowisk wędkarskich
- stworzenie strefy wypoczynkowo-sportowej i rodzinnej blisko siebie (punkt centralny)
- wytyczenie dogodnego dojazdu do terenów parkowych



Rysunek 16. Tereny nadrzeczne w Sławkowie Wariant 1



Rysunek 17. Tereny nadrzeczne w Sławkowie Wariant 2

## 2.3.6. SOSNOWIEC

### I spotkanie konsultacyjne w Sosnowcu

5 sierpnia 2014 roku, w budynku Urzędu Miejskiego w Sosnowcu, odbyło się pierwsze spotkanie konsultacyjne z mieszkańcami Sosnowca odnośnie wizji zagospodarowania parku miejskiego im. Leona Kruczkowskiego oraz przebudowy znajdującego się na jego terenie obiektu „Egzotarium”.

Na początku spotkania mieszkańcy mogli zapoznać się z wynikami badań ilościowych i jakościowych przeprowadzonych na terenie miast partnerskich. Następnie zostały przedstawione propozycje urzędu na zagospodarowanie parku oraz nowego budynku Egzotarium. Podczas dyskusji mieszkańcy mogli swobodnie wypowiedzieć się i ocenić propozycje pracowników urzędu oraz sami przedstawili wiele trafnych i ciekawych propozycji zmian, jakie powinno się wprowadzić w przestrzeń publiczną parku miejskiego. Propozycje dotyczyły nie tylko sposobów wykorzystania terenu parku, ale również działań zaradczych mających na celu zabezpieczenie go przed dewastacją.

Spotkanie było również okazją do dyskusji o możliwości powiązania projektu parku im. Leona Kruczkowskiego z przylegającym kompleksem sportowo-rekreacyjnym oraz niewykorzystanym potencjałem pobliskiego parku 1000-lecia.

Spotkanie zakończono przyjęciem wspólnego stanowiska o konieczności prowadzenia dalszych działań mających na celu rewitalizację terenu parku im. Leona Kruczkowskiego przy aktywnym udziale mieszkańców.



## II spotkanie konsultacyjne w Sosnowcu

W sosnowieckim Egzotarium 12 sierpnia odbyło się spotkanie live planning. Mieszkańcy licznie przybyli i zgłosili dużo pomysłów. Wszystkie uwagi i propozycje będą cennym materiałem do prac nad projektem.



## III spotkanie konsultacyjne w Sosnowcu

Spotkanie, które odbyło się w sali sesyjnej Urzędu Miasta Sosnowiec skupiło mieszkańców zainteresowanych wnioskami i wynikami prac badawczych i konsultacyjnych związanych z projektem „Zagłębiowski Park Linearny”.

W cyklu spotkań uczestnicy mieli już szansę szczegółowo zapoznać się z wynikami badań ilościowych i jakościowych, zgłosić swoje uwagi i pomysły na zagospodarowanie Parku Miejskiego oraz przebudowę Egzotarium, a także uczestniczyć w live planning, czyli planowaniu rozmieszczenia nowych elementów infrastruktury na terenie parku oraz sposobów jego rewitalizacji.

Ostatnie spotkanie podsumowywało wszystkie etapy, a zebrani mieli szansę zapoznać się z wnioskami mieszkańców i przyrzeć się mapom, na których mieszkańcy rozplanowali Parki swojego pomysłu.

W ostatniej części spotkania zebrani zostali poinformowani o harmonogramie ostatniej części konsultacji, czyli głosowania ankietowego, które zrealizowane zostanie we wrześniu, a podczas którego mieszkańcy Sosnowca wybiorą jedną z trzech wersji rewitalizacji Parku i Egzotarium.



### Wspólna legenda oznaczeń dla lokacji z Sosnowca:

1	kosze na śmieci
2	rozbudowa oświetlenia
3	parkingi
4	wygodne ławki
5	toalety
6	ścieżka piesza i rowerowa
7	atrakcje dla osób starszych
8	ścieżki tylko dla pieszych
9	remont ścieżek
10	ścieżki edukacyjne
11	skwer dla psów
12	punkty gastronomiczne
13	kawiarenka bez grilla
14	strefa rodzinna
15	park botaniczny
16	altana
17	80% ekspozycja, 20% dodatkowe sale
18	ekspozycja akwarystyczna
19	system informacyjny w egzotarium
20	optymalizacja wysokości egzotarium

21	motylarnia
22	likwidacja barier architektonicznych
23	kręgi do grillowania
24	miejsca wyrazu artystycznego na terenie całego parku
25	muszla koncertowa
26	monitoring parku
27	skatepark ze ścianą dla str – art
28	przystań kajakowa
29	promocja parku i egzotarium
30	tablice kierunkowe
31	tablice opisowe z tworzyw sztucznych
32	ogrodzenie parku
33	ochrona cennych gatunków roślin
34	park sensoryczny
35	rozbudowa egzotarium
36	straż miejska ochrona 24h / 7 dni
37	oczko wodne z fontanną
38	mały ogród botaniczny
39	park miniatur zabytków zagłębia

**PARK MIEJSKI W SOSNOWCU** Badani opracowali następujące warianty zagospodarowania tej przestrzeni:

WARIANT 1 – ekologiczny, a w strefie centralnej spokojny, wypoczynkowy

WARIANT 2 – rodzinno-sportowy

WARIANT 3 – uniwersalny ze znaczną rozbudową infrastruktury

W każdym z wariantów zagospodarowania przewiduje się:

utworzenie nowego nowoczesnego Egzotarium wzbogaconego o nowe eksponaty i zakresy tematyczne, sale edukacyjne, konferencyjne

– zadbanie o gatunki chronione i ciekawe okazy występujące na terenie parku

– remonty ścieżek, wprowadzenie oświetlenia, utworzenie ścieżek edukacyjnych

Oraz dodatkowo

#### WARIANT 1

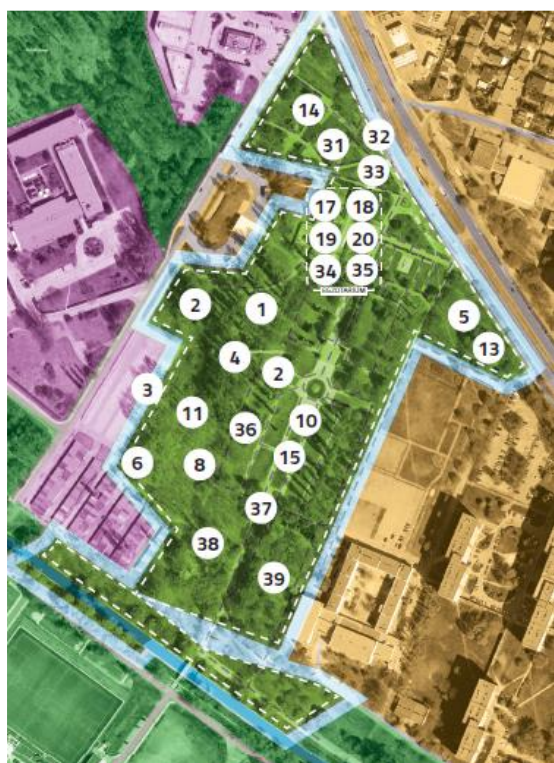
– na obrzeżach parku elementy infrastruktury sportowej (ścieżki rowerowe), strefa rodzinna, punkty gastronomiczne i toalety

#### WARIANT 2

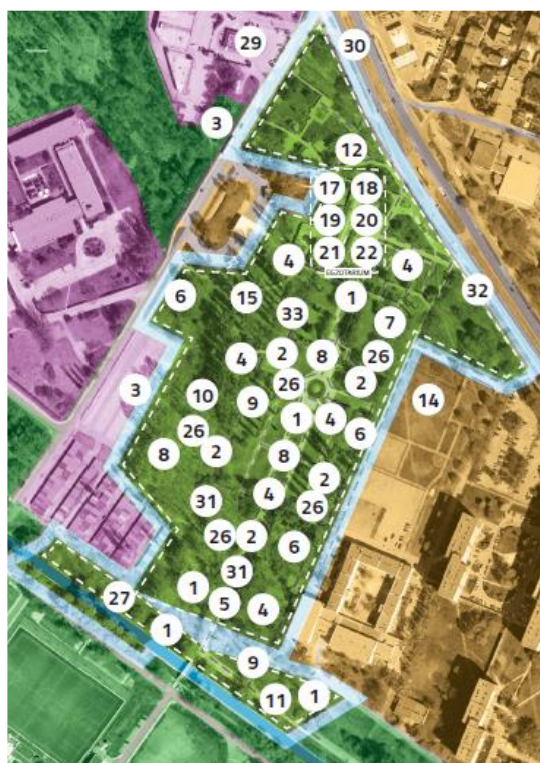
– ogrodzenie parku żywopłotem, wyznaczenie kilku parkingów na obrzeżach  
– dostosowanie Egzotarium do potrzeb osób niepełnosprawnych  
– zadbanie o silną promocję parku i Egzotarium (tablice informacyjne na obrzeżach)  
– wyznaczenie stref: rodzinnej, dla osób starszych, dla właścicieli psów  
– rozbudowa infrastruktury sportowej o nowe ścieżki rowerowe i skatepark

#### WARIANT 3

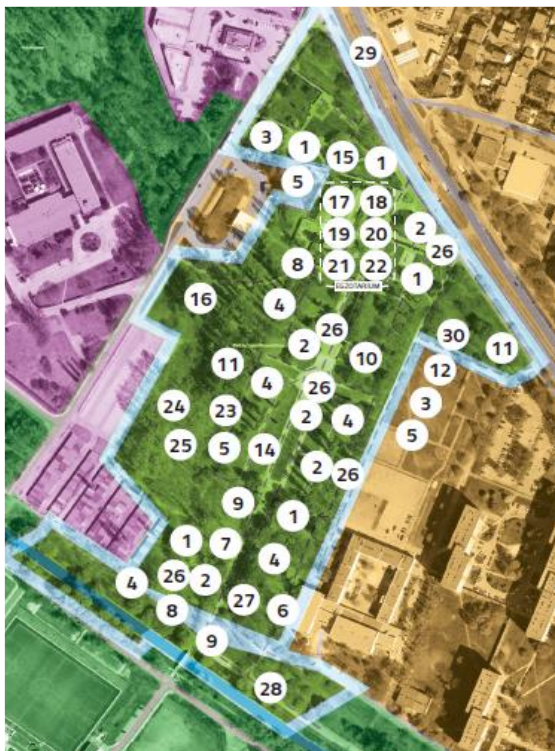
– stworzenie rozbudowanej infrastruktury sportowej – w tym przystani kajakowej, ścieżek rowerowych, skateparku  
– utworzenie parkingów, toalet, punktów gastronomicznych  
– rozbudowanie o strefę rodzinną: place zabaw, miejsca piknikowe, kręgi grillowe  
– strefa kulturalno-rozrywkowa z muszlą koncertową i miejscami plenerowych wystaw, akcji artystycznych itp.



Rysunek 18. Park Miejski w Sosnowcu Wariant 1



Rysunek 19.12 Park Miejski w Sosnowcu Wariant 2



Rysunek 20. Park Miejski w Sosnowcu Wariant 3

### 3. BADANIA ILOŚCIOWE. ANKIETA KONSULTACYJNA.

Po zakończonych konsultacjach społecznych zrealizowano zakrojone na szeroką skalę badania ilościowe typu ankietowego. Poniższe podrozdziały prezentują wszelkie informacje dotyczące charakteru, typu, zakresu i co kluczowe wyniki sondażu.

#### 3.1. METODOLOGIA.

W ostatnim z etapów badawczych założono, iż powstałe w wyniku konsultacji społecznych (spotkań, debat, dyskusji) w tym badań typu live planning wersje zagospodarowania poszczególnych obszarów zielonych poddane zostały głosowaniu. Głosowanie miało charakter sondażu, niewspomagane badania ilościowe typu PAPI, a zatem papierowej ankiety wypełnianej przez respondentów samodzielnie. Ankiety konsultacyjne miały na celu wskazanie, które z poszczególnych wariantów zagospodarowania przestrzeni zielonych zyskają największe poparcie mieszkańców.

Przygotowano sześć wzorów ankiet<sup>11</sup>, po jednym wzorze dla każdej z gmin biorących udział w projekcie „Zagłębiowski Park Linearny”. Każda z ankiet zawierała opis projektu, szczegóły dotyczące kolejnych wariantów zagospodarowania przestrzeni (opis) oraz odtworzoną cyfrowo mapę powstałą podczas spotkań live planning wraz z zaznaczonymi elementami infrastruktury parkowej i ich rozmieszczeniem w przestrzeni (interpretacja graficzna). Respondentów poproszono również o wskazanie pięciu priorytetowych elementów infrastruktury parkowej, które są dla nich najistotniejsze.

Ankiety dystrybuowane były przez pracowników Gmin uczestniczących w projekcie. Ankiety dostępne były w Urzędach Miast, Bibliotekach Miejskich, itp. Ponadto, ankieta została udostępniona również w wersji elektronicznej na stronie [www.parklinearny.pl](http://www.parklinearny.pl). Dzięki zastosowaniu odpowiednich skryptów, z poziomu strony internetowej można było wypełnić ankietę w trybie on-line. Badani mieli czas na głosowanie we wrześniu 2014 roku.

#### 3.2. RESPONDENCI. PRÓBA.

W badaniu spontanicznie wzięli udział mieszkańcy Gmin uczestniczących w projekcie „Zagłębiowski Park Linearny”. Głosowania dokonywali za pomocą ankiet konsultacyjnych dostępnych on-line na stronie projektu ([www.parklinearny.pl](http://www.parklinearny.pl)) bądź przy użyciu ankiet tradycyjnych dostępnych w budynkach użyteczności publicznej np.: urzędach gmin, bibliotekach miejskich itp. Z założenia respondenci zaproszeni byli (za sprawą akcji promocyjno-informacyjnej) do wyrażenia opinii na temat preferowanej wersji zagospodarowania parków, które leżą w granicach ich gminy a w przyszłości staną się

<sup>11</sup> Szczegółowe wymogi znajdują się w opisie zamówienia, załącznik 5.1.

częścią Parku Linearnego oraz o wskazanie pięciu ich zdaniem priorytetowych elementów infrastruktury.

Zgodnie z wytycznymi przygotowano, wydrukowano i dostarczono do Gmin wskazane (lub większe) ilości ankiet konsultacyjnych (tabela poniżej). Tabela ta prezentuje również ilość ankiet, które zwrócone zostały przez poszczególne JST do wykonawcy celem analizy wyników (dostępne w podrozdziale 3.3.)

	Nazwa jednostki					
	Gmina Dąbrowa Górnica	Miasto Będzin	Gmina Sosnowiec	Gmina Siewierz	Gmina Sławków	Gmina Psary
Ilość dostarczonych ankiet papierowych	6060	2860	4190	630	630	630
Ilość głosów oddanych za sprawą ankiety papierowej	1067	1444	595	178	327	215
Procentowy zwrot ankiet	17,61%	50,49%	14,20%	28,25%	51,90%	34,13%
Dostępność ankiety on-line	TAK	TAK	TAK	TAK	TAK	TAK
Ilość głosów oddanych on-line	324	116	292	75	9	26
Łączna ilość głosów / wielkość próby dla danej JST n=x	1391	1560	887	253	336	241

**Wielkość próby TOTAL**  
(dla wszystkich  
Jednostek)

**n= 4668**

### 3.3. WYNIKI WRAZ Z KOMENTARZEM

W kolejnych podrozdziałach zaprezentowane zostaną wyniki badania ilościowego, które miało formę sondażu. Charakterystyka badania opisana została w poprzednich podrozdziałach (3., 3.1., 3.2.). Prezentacja wyników przeprowadzona została zgodnie z następującym schematem:

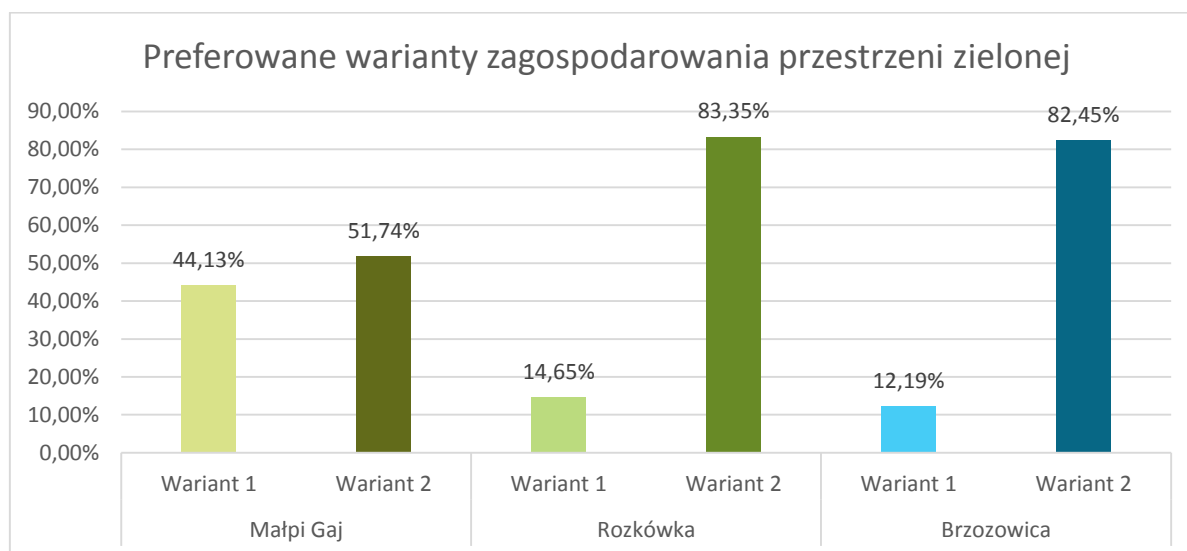
- Nazwa gminy
- Prezentacja wyników (interpretacja graficzna i podsumowanie słowne) sondażu dla poszczególnych wariantów rozpatrywanych przestrzeni zielonych wchodzących w skład „Zagłębiowskiego Parku Linearnego”
- Graficzna prezentacja danych i słowne podsumowanie 5 priorytetowych (lub więcej jeżeli wyniki dzieliła niewielka różnica ilości głosów) elementów infrastruktury.

**UWAGA.** Pełne opisy Wariantów zagospodarowania przestrzeni oraz wizualizacje map, na których mieszkańcy zaprojektowali rozmieszczenie poszczególnych elementów infrastruktury znajdują się w rozdziale 2. i jego odpowiednich podrozdziałach.

Omówienie danych pozyskanych w wyniku ankiety konsultacyjnej ma charakter bezwzględny i nie podlega interpretacji.

Zgodnie z założeniami projektu wybrane warianty posłużą jako wskazówka pomocna przyszłym projektantom Parku Linearnego w aranżowaniu wspomnianych przestrzeni w sposób najbardziej pożądany przez mieszkańców Zagłębia.

### 3.3.1. BĘDZIN

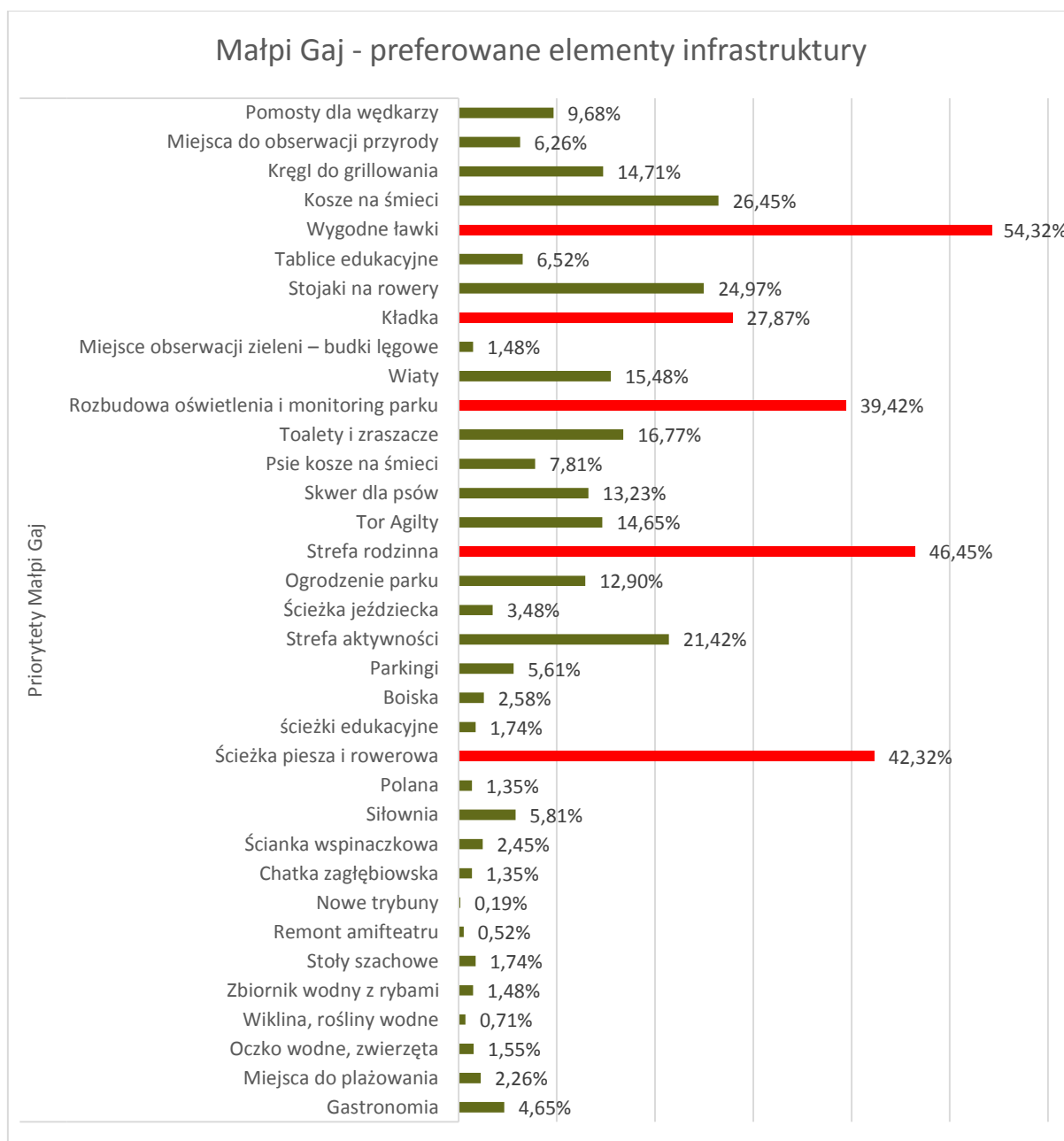


W drodze głosowania za pośrednictwem ankiet konsultacyjnych mieszkańcy Będzina wybrali dla przestrzeni zielonych wchodzących w skład „Zagłębiowskiego Parku Linearnego” następujące warianty zagospodarowania:

- Dla Małpiego Gaju Wariant 2, „rodzinno-sportowy z rozbudowaną infrastrukturą nadrzeczną” 51,74%, przewaga nad wariantem 1 „rodzinno-sportowym” około 7,5%.
- Dla Rózkówki Wariant 2 „rodzinno-sportowy z rozbudowaną infrastrukturą jeździeczą” 83,35%, przewaga nad Wariantem 1 „spokojnym rodzinnym” 68,7%.
- Dla Terenów nadrzecznych Brzozowica Wariant 2 „sportowo-wypoczynkowy z miejscami do plażowania” 82,45%, przewaga nad Wariantem 1 ponad 70%.

Powyższe wyniki wskazują, iż mieszkańcy Będzina preferują przestrzenie parkowe, które umożliwiają aktywny wypoczynek. W przypadku terenów nadrzecznych Brzozowica oraz Parku Rozkówka odnotować można dominujące przewagi Wariantów „pro aktywnych”. Na kolejnych stronach omówienie priorytetowych elementów infrastruktury parków.

### 3.3.1.1. MAŁPI GAJ

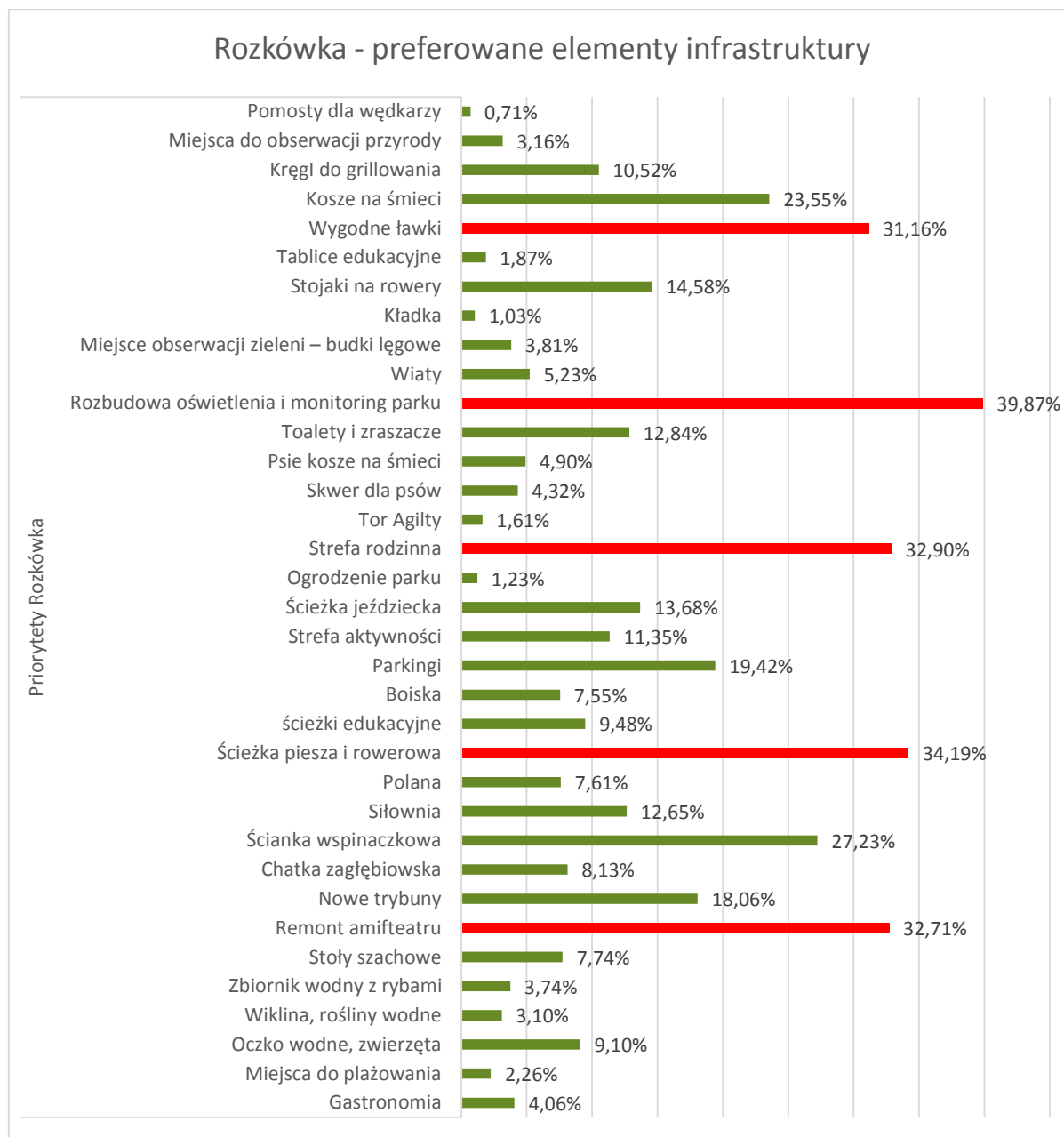


Wariant 2 zagospodarowania Małpiego Gaju, „rodzinno-sportowy z rozbudowaną infrastrukturą nadrzeczną” zdobył 51,74% głosów mieszkańców. Wśród wyników zauważyć można, iż elementy infrastruktury zdobyły znaczne ilości głosów, jednak priorytetowymi elementami infrastruktury są dla mieszkańców elementy podstawowe, których dziś brakuje w tym obszarze.

Do najważniejszych 5 elementów infrastruktury zaliczyć należy oznaczone czerwonymi słupkami wraz z podanymi wartościami procentowymi ilości oddanych głosów: wygodne

ławki (ponad 54%), kładka (27,87%), rozbudowa oświetlenia i monitoringu parku (blisko 40%), strefa rodzinna (prawie 47%), ścieżka piesza i rowerowa (nieco ponad 43%).

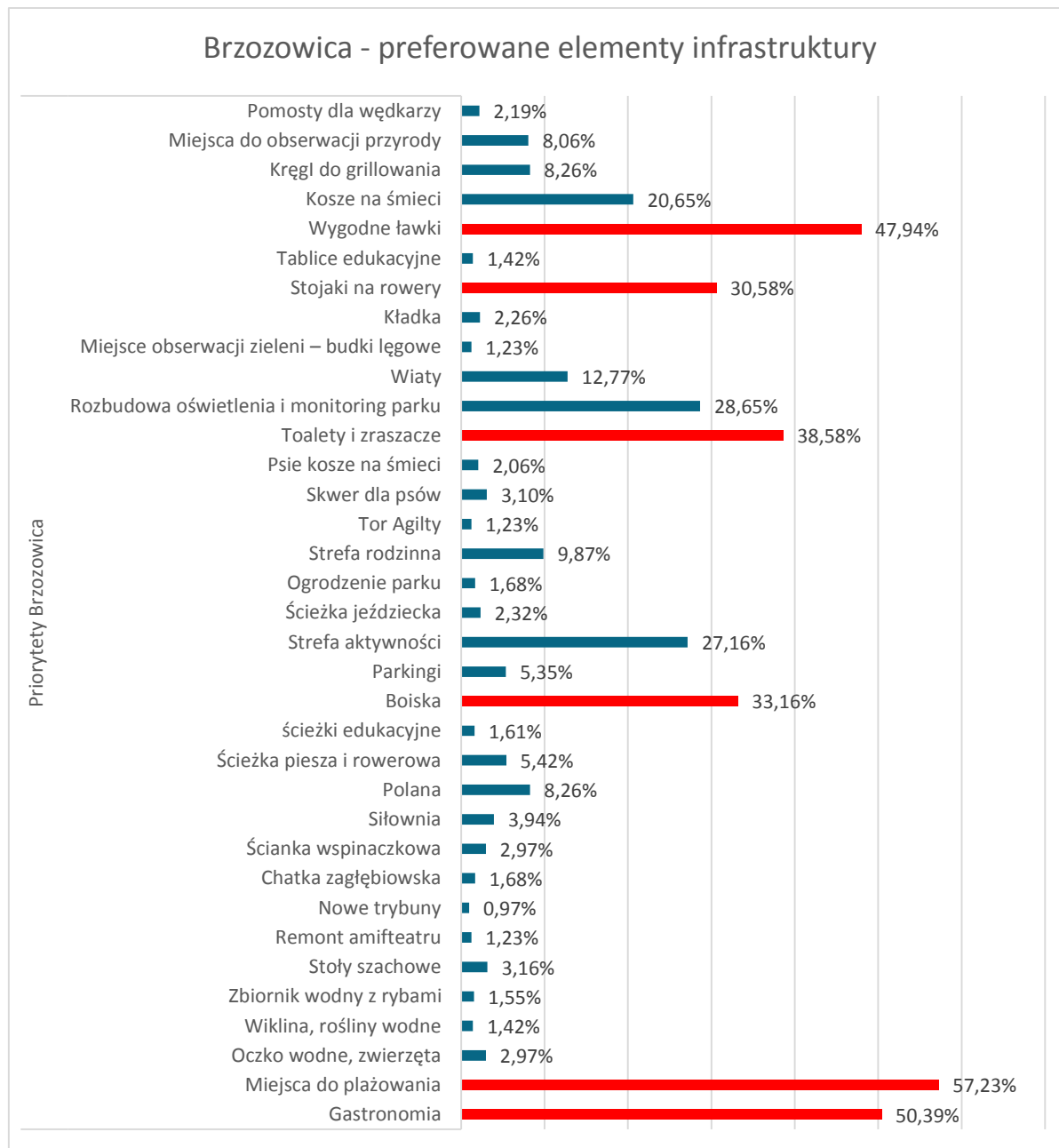
### 3.3.1.2. ROZKÓWKA



Wariantem który zyskał najwyższe uznanie w przypadku Rozkówki był Wariant 2 „rodzinno-sportowy z rozbudowaną infrastrukturą jeździecką”, który zdobył 83,35% wskazań. Wśród najważniejszych elementów infrastruktury pojawiły się: wygodne ławki (31%), rozbudowa oświetlenia i monitoringu (blisko 40%) strefa rodzinna (40%), ścieżki piesze i rowerowe (34%) oraz remont amfiteatru (blisko 33%). Wysoko punktowane były

również parkingi oraz elementy związane z aktywnością sportową i jeździecką, badani uznali jednakże, że są pilniejsze potrzeby. Najprawdopodobniej zakładają, że już istniejący w tym Parku klub jeździecki zapewni odpowiednie zaplecze techniczne tej kwestii.

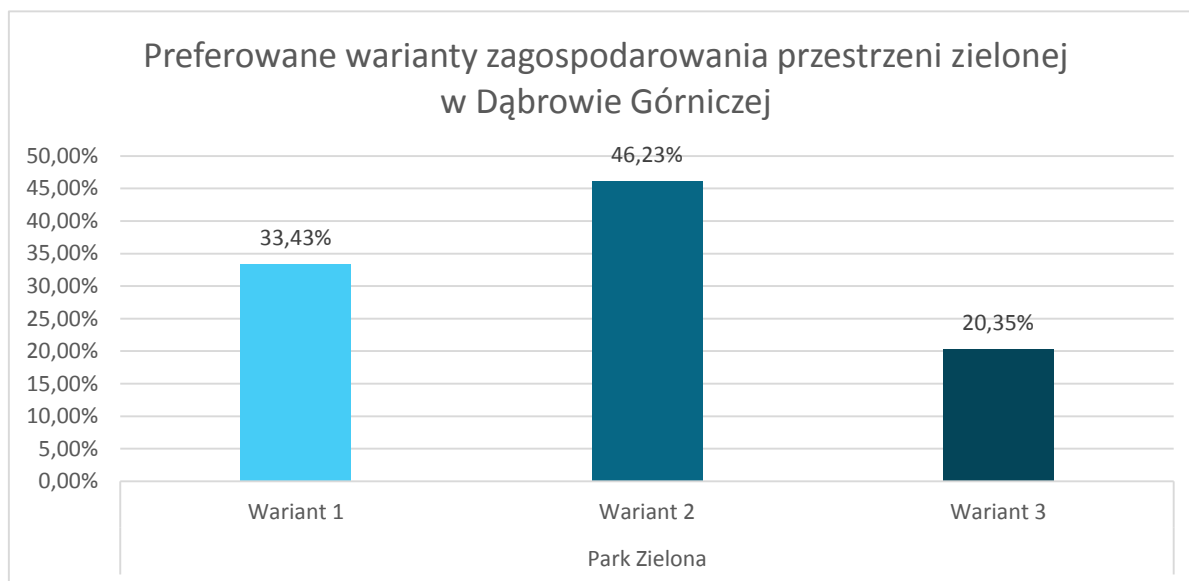
### 3.2.1.3. Teren nadrzeczny Brzozowica



Dla Terenów nadrzecznych Brzozowica badani wybrali Wariant 2 „sportowo-wypoczynkowy z miejscami do plażowania” ilością głosów 82,45%. Za priorytetowe elementy tego wciąż mało uczęszczanego terenu mieszkańcy Będzina uznali: wygodne ławki (blisko 50%), stojaki na rowery (prawie 31%) zapewne z myślą, iż trzeba do tego miejsca dotrzeć, toalety (39%), boiska (33%), a także punkt gastronomiczny 50%

i co kluczowe dla tej wersji zagospodarowania terenu, zorganizowane miejsca do plażowania 57,23%.

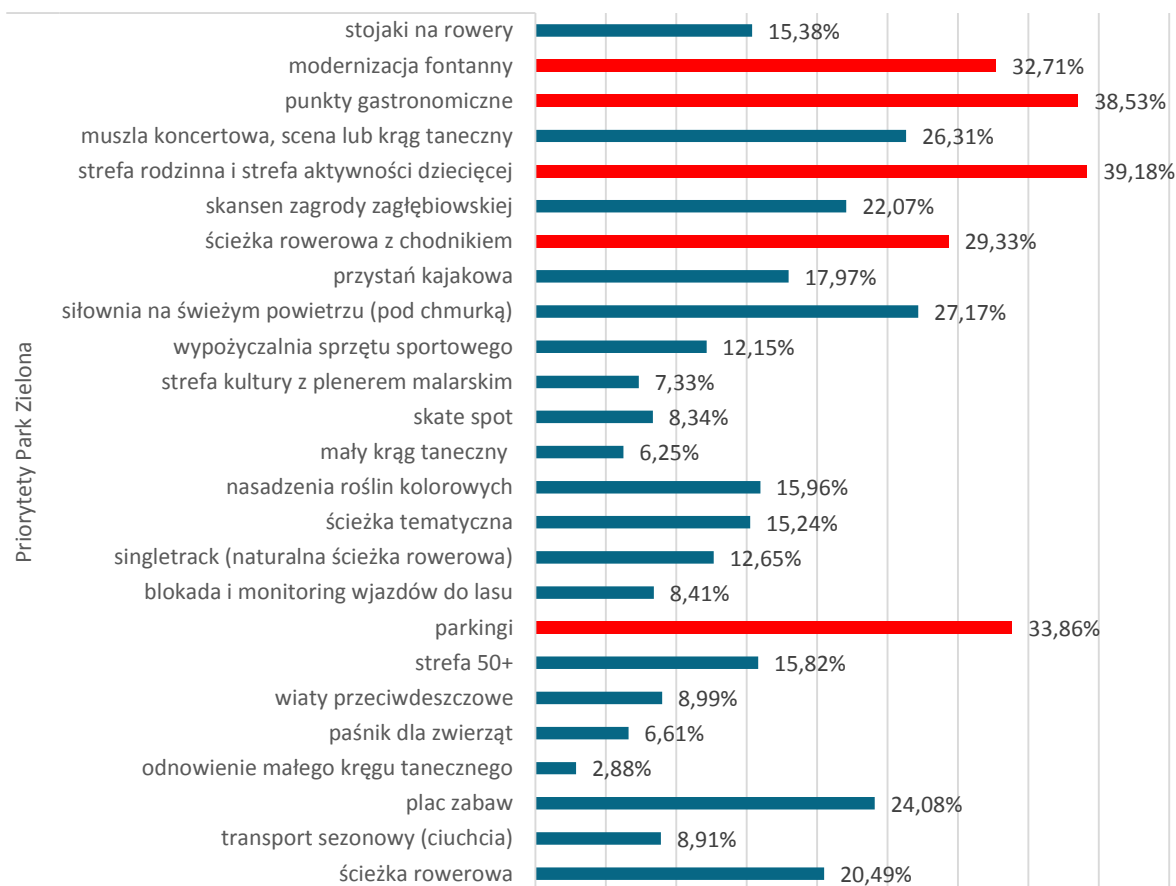
### 3.3.2. DĄBROWA GÓRNICZA.



W drodze głosowania za pośrednictwem ankiet konsultacyjnych mieszkańcy Dąbrowy Górniczej dla Parku Zielona wchodzącego w skład „Zagłębiowskiego Parku Linearnego” uznali za najbardziej interesujący Wariant 2 „sportowo-rodzinno-wypoczynkowy” 46,23%. Opcja ta uzyskała wyraźną przewagę nad pozostałymi sugestiami zagospodarowania wyżej wymienionego obszaru czyli Wariantami 1 „sportowo-rekreacyjnym” 33,43% głosów i 3 „historyczno-edukacyjnym” 20,35% wskazań. Sondaż wskazał, że mieszkańcy oczekują nadania temu terenowi uniwersalnego charakteru o jasno wydzielonych strefach aktywności.

Na kolejnych stronach omówienie priorytetowych elementów infrastruktury Parku Zielona wskazanych przez mieszkańców za pośrednictwem ankiety konsultacyjnej.

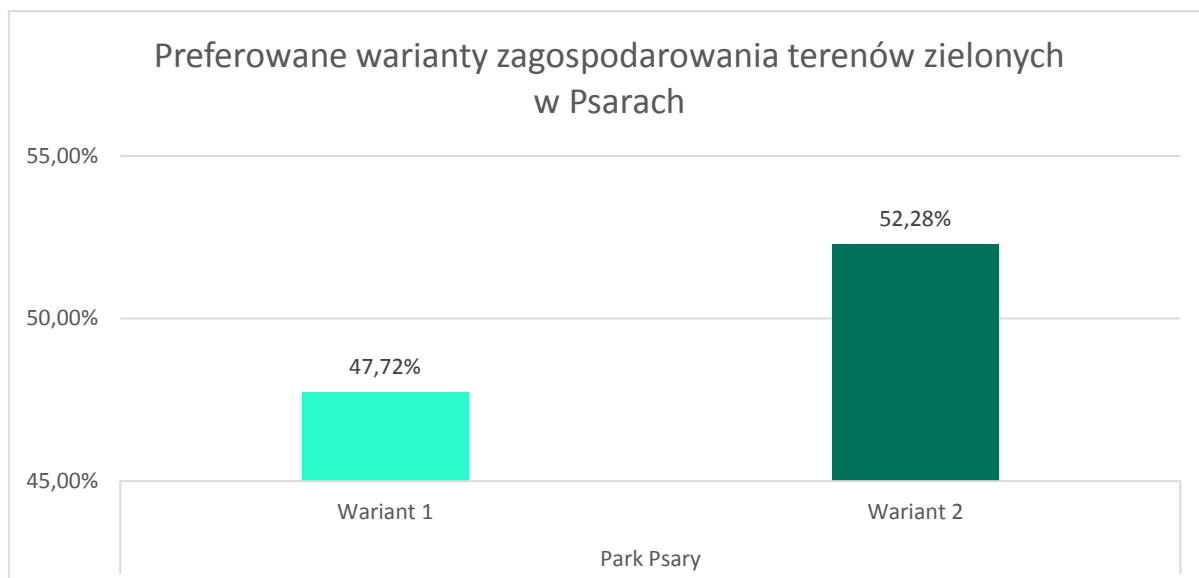
## Park Zielona - preferowane elementy infrastruktury



Mieszkańcy Dąbrowy Górniczej uznali za najbardziej interesującą sugestię zagospodarowania przestrzeni Parku Zielona oznaczoną jako Wariant 2, „sportowo-rodzinno-wypoczynkowy”, który w sondażu zdobył 46,23% głosów. Wśród pięciu priorytetowych elementów infrastruktury lub modernizacji Parku Zielona, których oczekują mieszkańcy znalazły się oznaczone na powyższym wykresie czerwonymi słupkami: modernizacja fontanny (blisko 33%), utworzenie punktów gastronomicznych (38,5%), utworzenie strefy rodzinnej i aktywności dziecięcej (39%), a także wytyczenie i budowa ścieżek rowerowych z bezpośrednio sąsiadującym chodnikiem (ponad 29%) oraz konieczność wytyczenia parkingów w bezpośrednim sąsiedztwie Parku Zielona (prawie 34%).

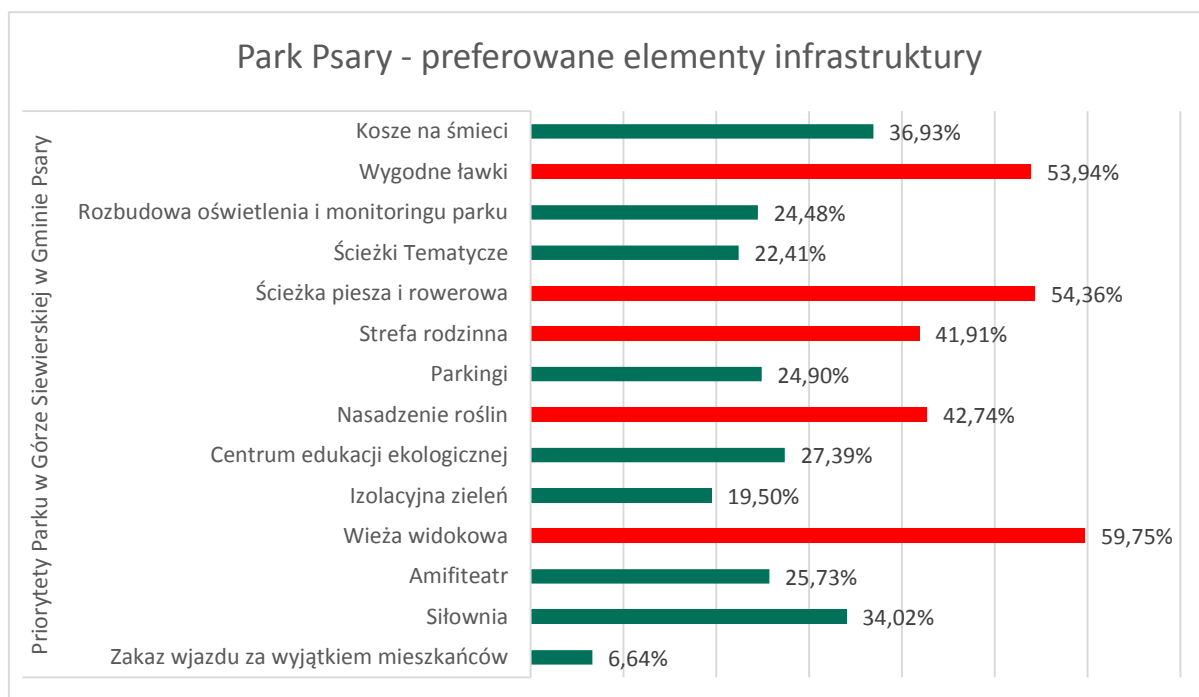
Pozostałe odpowiedzi wraz z pięcioma wiodącymi wskaźnikami wyraźnie potwierdzają, iż mieszkańcy Dąbrowy Górniczej oczekują, by Park Zielona stał się przestrzenią wielofunkcyjną o rodzinno-wypoczynkowym charakterze, ze szczególnym uwzględnieniem funkcji sportowej (uzupełnionej o Centrum Sportów Letnich). Potwierdzają to wskazania na elementy infrastruktury które znalazły się na kolejnych miejscach Pace zabaw, siłownie na świeżym powietrzu, ścieżki rowerowe etc. Bardzo wysoki odsetek wskazań uzyskała również propozycja utworzenia Skansenu Zagrody Zagłębiowskiej (wskazał na nią co piąty badany).

### 3.3.3. PSARY



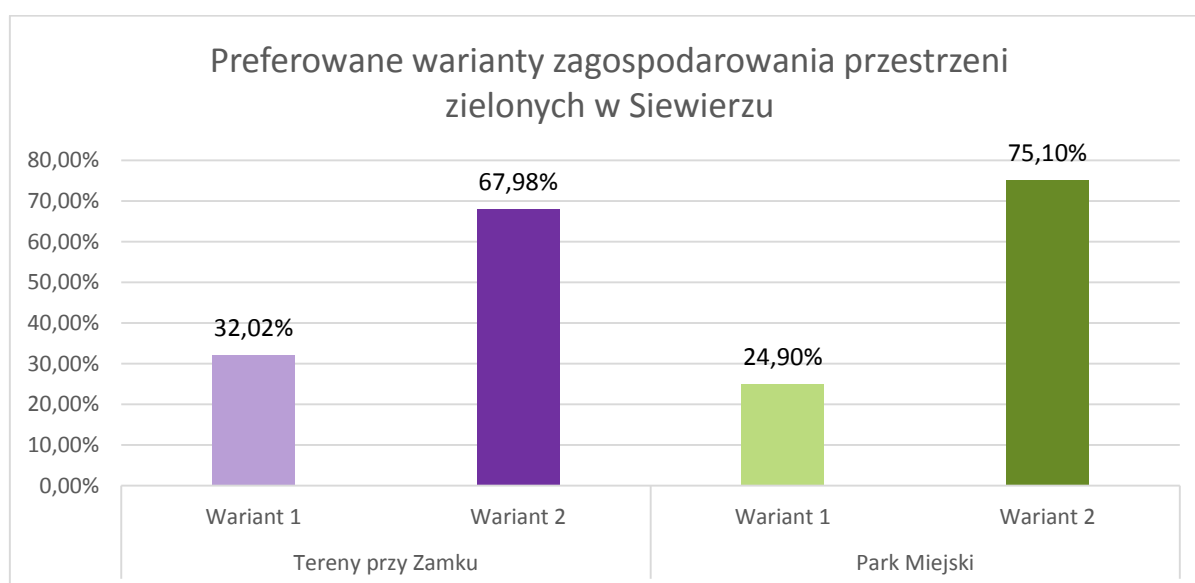
Mieszkańcy Psar zdecydowali w głosowaniu za pośrednictwem ankiet konsultacyjnych, że bardziej pożądanym sposobem zagospodarowania przestrzeni Parku w Górze Siewierskiej jest Wariant 2, „edukacyjno-rodzinno-sportowy”. Wariant ten otrzymał 52,28% głosów, odnotowując przewagę nad Wariantem 1 „edukacyjno-rodzinno-rozrywkowym” w wysokości pięciu punktów procentowych.

Relatywnie niewielka różnica w wartościach wskazań nie zmienia faktu, iż mieszkańcy oczekują na tej relatywnie niewielkiej przestrzeni obszaru wielofunkcyjnego spełniającego potrzeb mieszkańców Gminy. Najważniejsze elementy infrastruktury parku wskazane w sondażu opisane zostały poniżej.



Mieszkańcy Psar zdecydowali za pomocą ankiet konsultacyjnych, iż pięcioma najistotniejszymi elementami infrastruktury oraz pracami modernizacyjnymi nowego parku w Górze Siewierskiej są: instalacja wygodnych ławek oraz stworzenie ścieżki pieszo rowerowej o odrębnych pasach (po 54% wskazań dla każdej opcji), utworzenie strefy rodzinnej z placem zabaw (42%), a także nasadzenia roślin ozdobnych (43%). Najwyższy odsetek wskazań uzyskała budowa wieży widokowej wraz z jej funkcjami dodatkowymi (60%).

### 3.3.4. SIEWIERZ



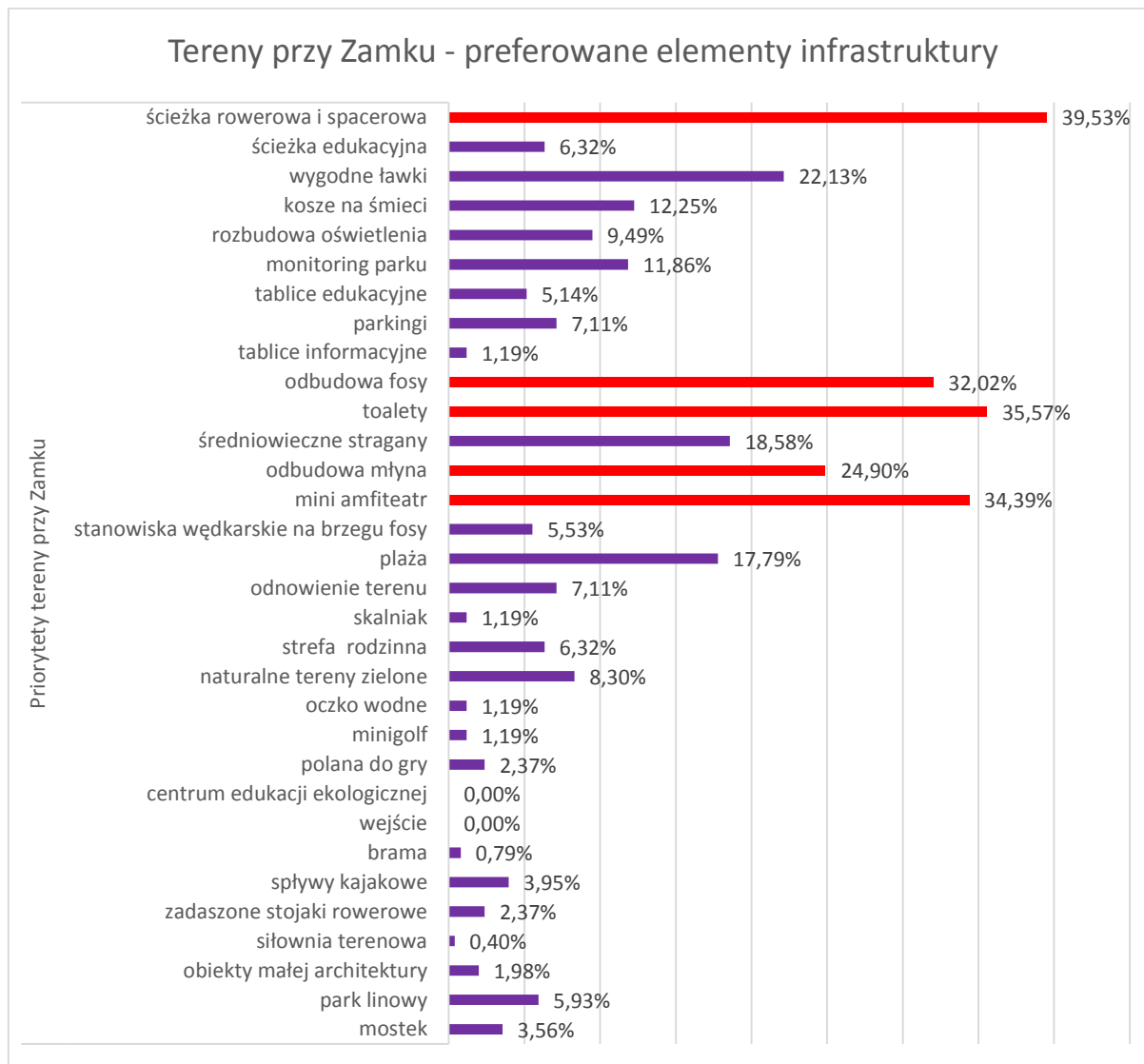
Za pośrednictwem ankiety konsultacyjnej mieszkańcy Siewierza zdecydowali o wyborze Wariantów zagospodarowania poszczególnych przestrzeni zielonych wchodzących w skład Zagłębiowskiego Parku Linearnego, a znajdujących się na terenie Ich gminy.

Wyborem mieszkańców wariantem zagospodarowania terenów wokół zamku wybranym drogą głosowania okazał się Wariant 2, „historyczno-edukacyjny” z wynikiem 68%, deklasując propozycję opisaną jako Wariant 1 „historyczno-rekreacyjny” różnica głosów sięgająca 36 punktów procentowych.

Mieszkańcy zdecydowali również o tym, który z wariantów zagospodarowania Parku Miejskiego stanie się sugestią wiodącą podczas projektowania Parku Linearnego, a konkretnie jego Siewierskiej odsłony. Wariantem preferowanym wśród propozycji zagospodarowania Parku Miejskiego okazał się być Wariant 2, „rodzinno-sportowy”, który otrzymał 75% głosów. Wariant 1 „rodzinny” zyskał aż 50 punktów procentowych mniej (24,9% wskazań w całym badaniu).

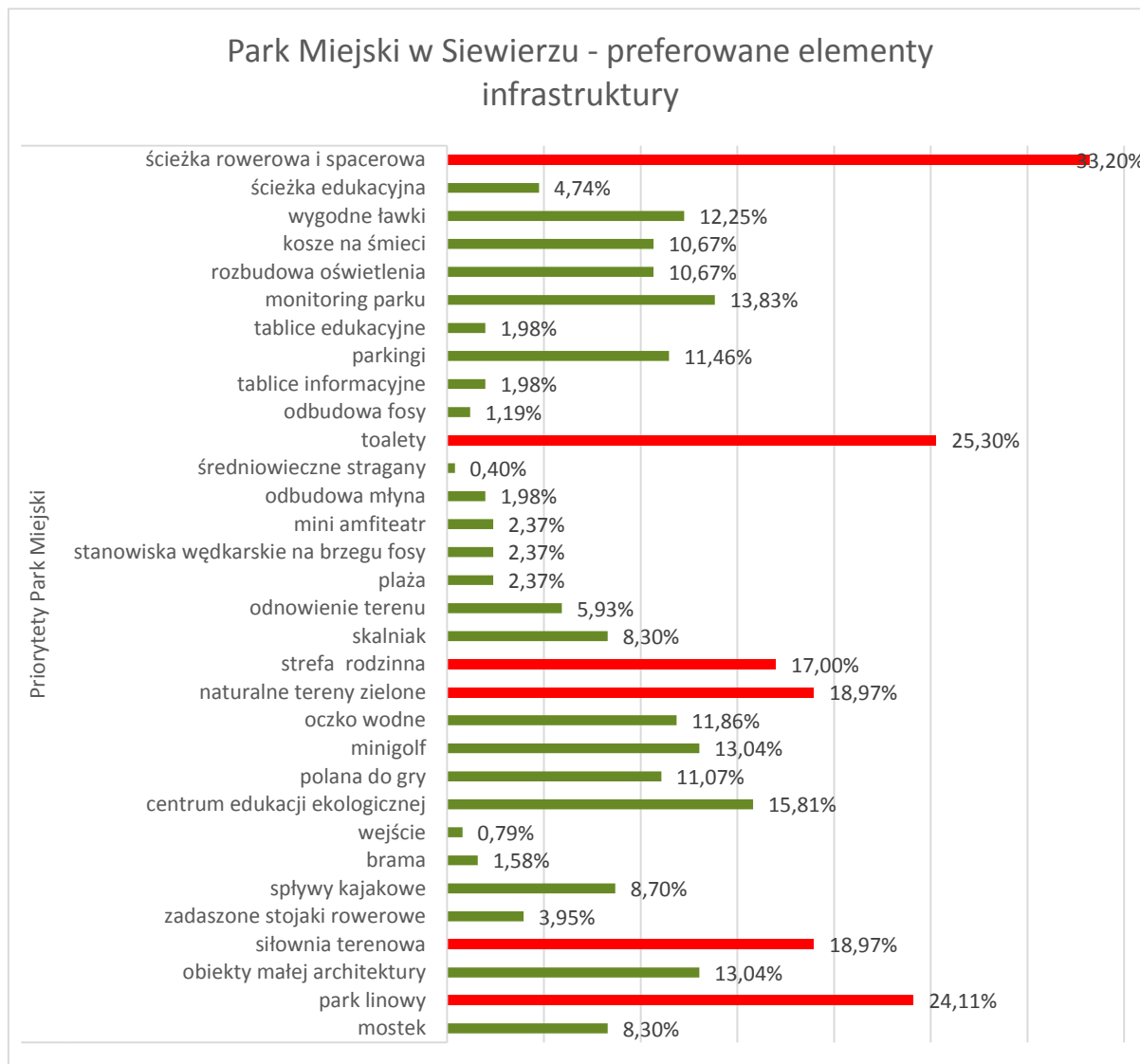
Prace i elementy infrastruktury obu terenów zielonych wskazane przez mieszkańców jako priorytetowe omówione zostały na kolejnych stronach raportu.

### 3.3.4.1. Tereny przy zamku



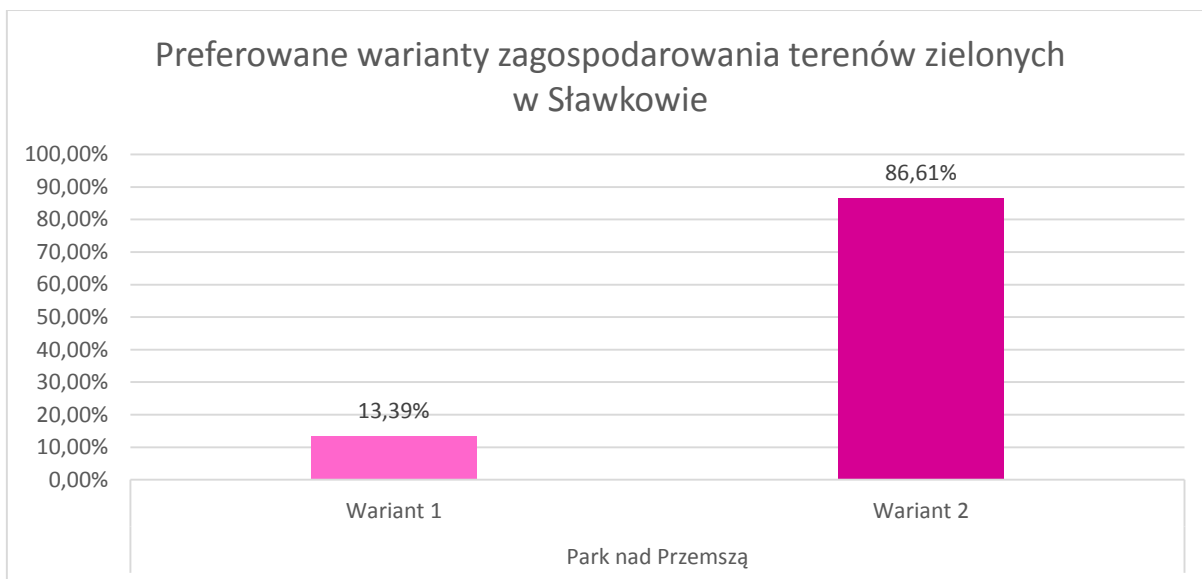
Mieszkańcy Siewierza uznali, że tereny przy Zamku powinny mieć charakter „historyczno-edukacyjny”. Wskazali również na kluczowe dla tego obszaru elementy infrastruktury, które powinny powstać w ramach projektu „Zagłębiowski Park Linearny”. Do pięciu priorytetów zaliczyć należy powołując się na wyniki sondażu następujące propozycje: utworzenie ścieżki pieszo rowerowej z wyraźnie rozgraniczonymi pasami ruchu (39,5%), odbudowa fosy okalającej zamek (32%) i starego młyna, który znajdował się w pobliżu zamku (25%), a ponad to zagwarantowanie ogólnodostępnych toalet (35,6%) oraz stworzenie małego amfiteatru (34%). Relatywnie wysoki odsetek uzyskały również wskazania dla konieczności zapewnienia wygodnych ławek. Najwyraźniej w opinii mieszkańców funkcja edukacji historycznej realizowana powinna być na terenie zamku.

### 3.3.4.2. Park Miejski w Siewierzu

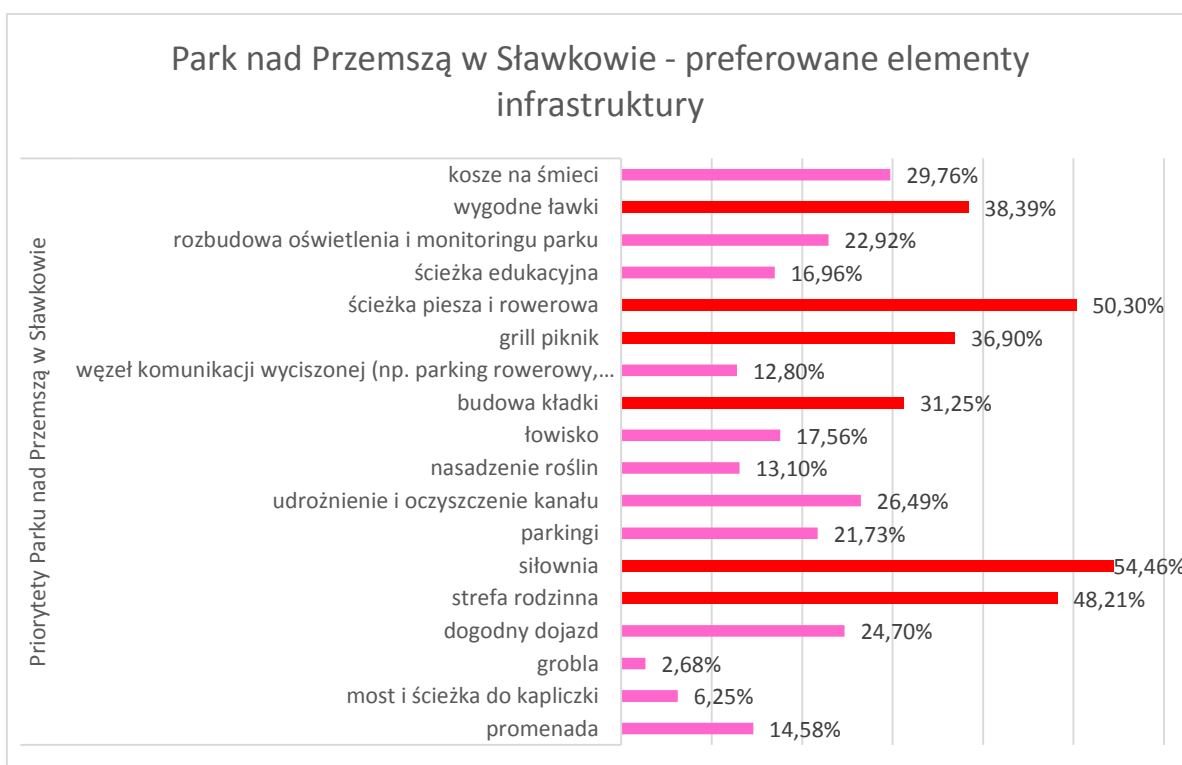


Siewierzanie zdecydowali, iż bardziej odpowiadającym ich potrzebom wariantem zagospodarowania Parku Miejskiego w Siewierzu jest Wariant 2, „rodzinno-sportowy”, który wybrało 75% respondentów biorących udział w badaniu. Jako priorytetowe mieszkańcy Siewierza uznali utworzenie ścieżki rowerowej i pieszej z wydzielonymi pasami ruchu (33%), budowę toalet (25%), utworzenie strefy terenów naturalnie zielonych (19%) oraz zapewnienie dostępu do siłowni terenowej (19%) oraz budowa parku linowego (24%). Bardzo blisko wskazać pierwszej piątki najistotniejszych elementów infrastruktury Parku Miejskiego w Siewierzu była również budowa strefy rodzinnej (uzyskała 17% głosów, a zatem od 5 wyniku priorytetów dzieliło ją zaledwie niecałe 3 procent wskazań). Wybrane warianty i priorytety potwierdzają, iż siewierzanie oczekują od tego terenu rozbudowanej infrastruktury umożliwiającej aktywny wypoczynek, zwłaszcza w formie umożliwiającej realizowanie go wraz z rodziną.

### 3.3.4. SŁAWKÓW

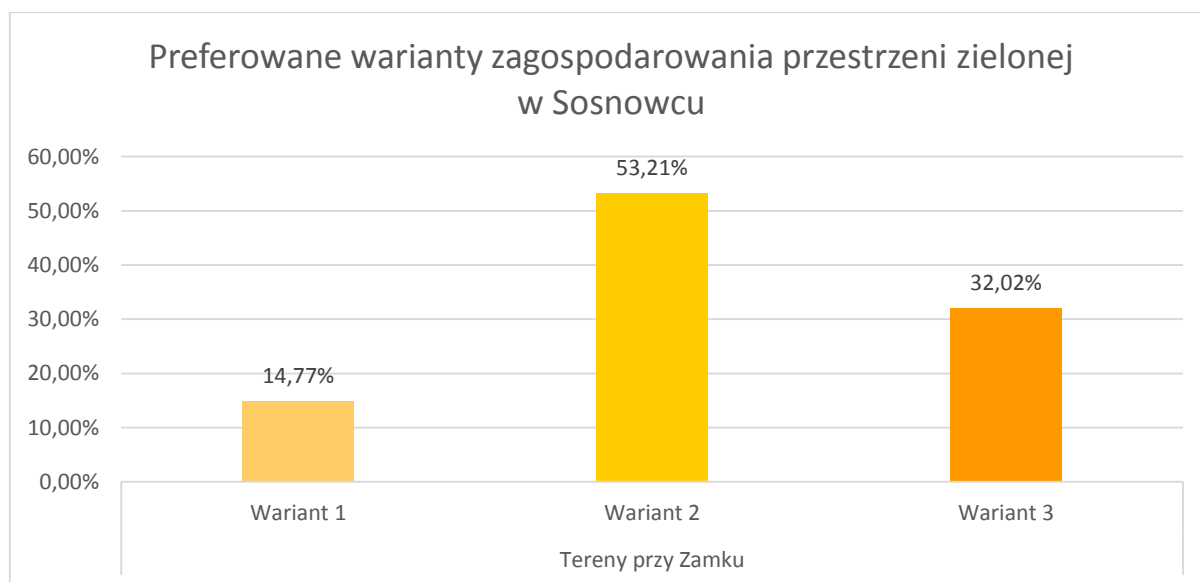


Mieszkańcy Sławkowa w sondażu realizowanym za pośrednictwem ankiet konsultacyjnych byli niemalże jednomyślni. Zdecydowana większość respondentów (86,6%) uznała Wariant 2 „uniwersalny, rodzinno-wypoczynkowy” za lepszą sugestię zagospodarowania tego obszaru. Przewaga nad Wariantem 1 „Uniwersalnym, kameralnym, podkreślającym aspekty przyrodnicze” wyniosła ponad siedemdziesiąt trzy punkty procentowe.



Mieszkańcy Sławkowa podobnie jak mieszkańcy pozostałych gmin biorących udział w projekcie mieli szansę wskazać na ich zdaniem priorytetowe elementy infrastruktury Parku na terenach nadrzecznych. Wśród pięciu wskazywanych najczęściej odnotowywano: montaż wygodnych ławek, wytyczenie ścieżki pieszo rowerowej (50%) o wyróżnionych ze względu na przeznaczenie pasach ruchu, miejsc do grillowania i piknikowania (37%) oraz strefy rodzinnej (48%), a także budowę siłowni na świeżym powietrzu (54%). Stosunkowo wysoki odsetek wskazań otrzymała kolejna (szósta) w rankingu propozycja, czyli budowa kładki nad kanałem (31%).

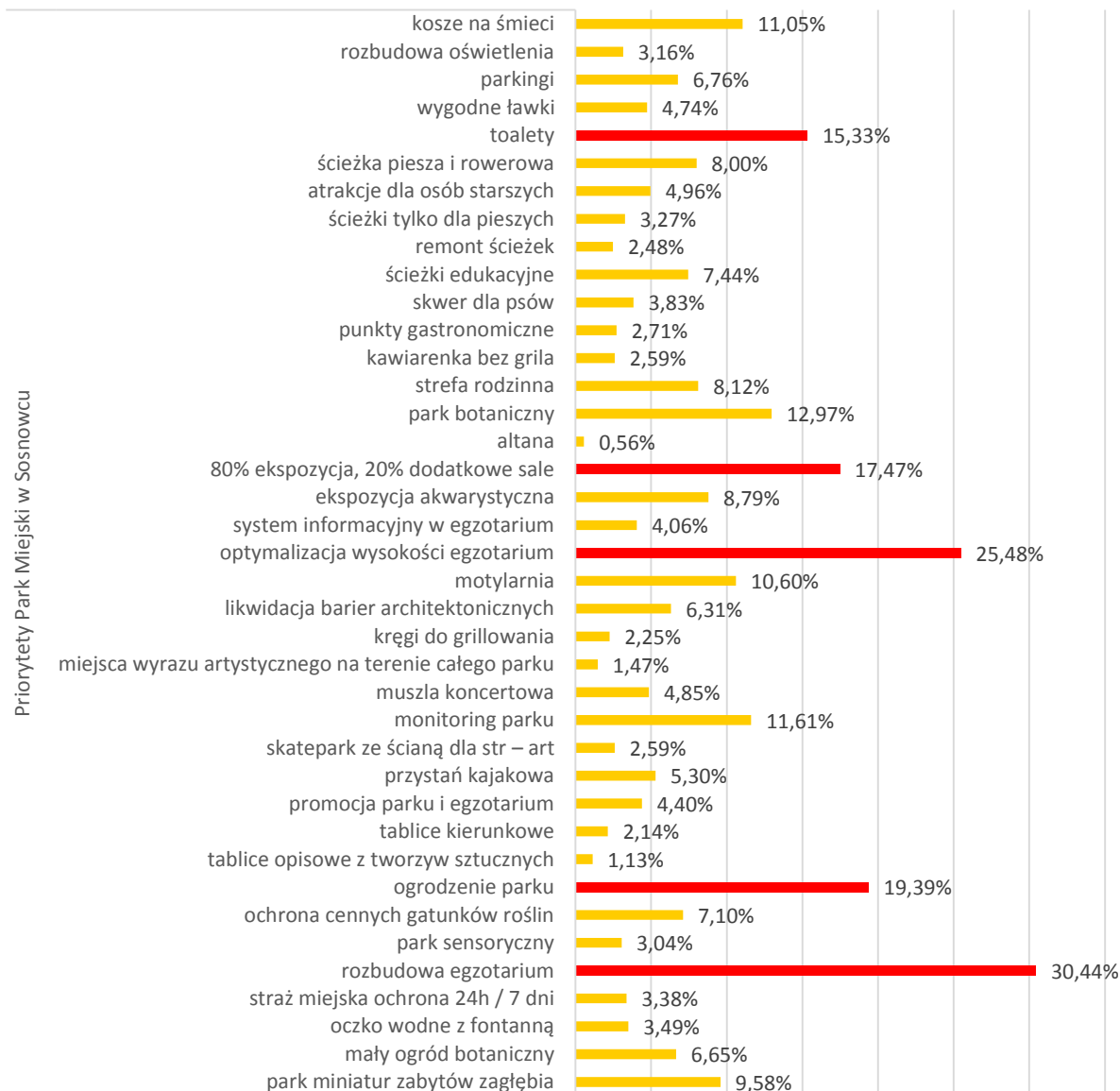
### 3.3.5. SOSNOWIEC



Mieszkańcy Sosnowca, którzy wzięli udział w ankiecie zdecydowali o wyborze Wariantu 2 „rodzinno-sportowego”, który zdobył łącznie 53,2% głosów, jako najbardziej interesującej sugestii zagospodarowania i rewitalizacji Parku Miejskiego w Sosnowcu. Na miejscu drugim i trzecim znalazły się kolejno: Wariant 3 „uniwersalny z rozbudowaną infrastrukturą” (zdołał 32% głosów, czyli o dwadzieścia jeden punktów procentowych mniej od wariantu zwycięskiego) oraz Wariant 1 „ekologiczny z centralną strefą o charakterze wypoczynkowym” (nieco poniżej 15% wskazań, czyli ponad 38 punktów procentowych mniej od lidera).

Sondaż wyraźnie wskazał jak zdaniem badanych powinien wyglądać i funkcjonować Park Miejski w Sosnowcu jako element „Zagłębiowskiego Parku Linearnego”. Ponadto, mieszkańcy mieli szansę wskazać pięć kluczowych elementów infrastruktury Parku po rewitalizacji. O tym poniżej.

## Park Miejski w Sosnowcu - preferowane elementy infrastruktury



Mieszkańcy Sosnowca wskazali, iż najbardziej interesującym wariantem zagospodarowania przestrzeni Parku Miejskiego jest Wariant 2 „rodzinno-sportowy”. Wskazali również pięć kluczowych elementów infrastruktury (i/lub postulatów, wniosków), których realizacji oczekują w ramach modernizacji sosnowieckiej części „Zagłębiowskiego Parku Linearnego”.

Do najpopularniejszych należą w głównej mierze postulaty dotyczące aspektów związanych z Egzotarium, w tym: rozbudowa Egzotarium (30%), optymalizacja jego wysokości tak, by można było uprawiać gatunki roślin wymagające znacznych przestrzeni (24,5%) oraz postulat zgłoszony w trakcie live planning by proporcje zagospodarowania

przestrzeni Egzotarium były następujące: „80% ekspozycja, a 20% pomieszczenia o funkcjach dodatkowych i uzupełniających”, który zdobył 17,5% głosów.

Ponadto wśród pięciu najważniejszych elementów infrastruktury respondenci wypełniający sosnowiecką wersję ankiety wskazali: konieczność budowy toalet (ponad 15%) oraz ogrodzenie parku celem podniesienia bezpieczeństwa i ułatwienia jego utrzymania w należytym porządku (ponad 19%).

## 4. PODSUMOWANIE.

Wykonane prace badawcze (konsultacje społeczne o charakterze jakościowym i ilościowym) obejmowały następujące działania:

- konsultacje społeczne i badania live planning (organizacja i przeprowadzenie)
- badania ankietowe w formie ankiety konsultacyjnej (przygotowanie sondażu i analiza danych).

Badania dostarczyły szeregu ciekawych informacji, które uzupełniają pierwszy z raportów badawczych (Badania Socjologiczne) i dają pełny obraz opinii społeczeństwa Zagłębia na temat obszarów zielonych wchodzących w skład „Zagłębiowskiego Parku Linearnego”. Uznać należy, że znajomość wyników ilościowych i jakościowych badań socjologicznych opisanych w pierwszym raporcie jest niezbędna do prawidłowej interpretacji powyższego opracowania.

Wyniki badań konsultacyjnych omówione w rozdziałach 2. i 3. oraz odpowiednich podrozdziałach prezentują opracowane przez mieszkańców Zagłębia sugestie zagospodarowania poszczególnych parków i obszarów zielonych. Opracowania nie są jednak ostatecznymi wersjami zagospodarowania, a jedynie wsparciem dla przyszłych projektantów, którzy zgodnie z wytycznymi sztuki opracują właściwe projekty. Prezentowane materiały mają charakter diagnostyczny i prezentują opinie badanych (uczestników konsultacji), którzy zazwyczaj nie byli przygotowani merytorycznie do prac planistycznych, urbanistycznych czy architektonicznych. Z tego powodu należy traktować je poglądowo.

## 5. ZAŁĄCZNIKI.

W tym rozdziale znajdują się wszelkie załączniki niezbędne do uzyskania pełnego obrazu przeprowadzonych prac w ramach konsultacji społecznych.

### 5.1. WYCIĄG ZE SPECYFIKACJI ZAMÓWIENIA. INFORMACJE SZCZEGÓŁOWE.

#### **Zadanie II. Przygotowanie, organizacja i przeprowadzenie debat konsultacyjnych z mieszkańcami wraz z opracowaniem raportu końcowego (w tym live planning, spotkania, hapenningi)**

W przygotowaniu do realizacji Zadania II Wykonawca wykorzysta niżej wymienione i przekazane przez Zamawiającego dokumenty:

- wyniki socjologicznego projektu badawczego,
- opracowania/ sugestie przekazane przez JST uczestniczące w projekcie (Dąbrowę Górniczą, Sosnowiec, Będzin, Siewierz, Sławków i Psary),
- wyniki spotkania konsultacyjnego zorganizowanego przez Wykonawcę wspólnie z Zamawiającym, a przeprowadzonego przez Wykonawcę, w którym uczestniczyć będą przedstawiciele partnerów – organizacji pozarządowych uczestniczących w projekcie, tj.: Stowarzyszenie Forum dla Zagłębia Dąbrowskiego, Stowarzyszenie Inicjatyw Społecznych w Sosnowcu, Stowarzyszenie Ziemia i My Centrum Edukacji Ekologicznej, Polskie Towarzystwo Turystyczno-Krajoznawcze Oddział Miejski w Dąbrowie Górniczej, Speleoklub Dąbrowa Górnicza, Stowarzyszenie Inicjatyw Kulturalno-Ekologiczno-Sportowych ODFRONTU, Stowarzyszenie Reumatyków i ich Sympatyków „SOMA”, „Projekt Dorotka”, Towarzystwo Przyjaciół Grodzka oraz partnerów: Zagłębiowska Izba Gospodarcza i Wyższa Szkoła Planowania Strategicznego, a także innych organizacji, które zechcą uczestniczyć w Projekcie. Zamawiający zapewni salę (miejsce spotkania) oraz obsługę techniczną (rzutnik, nagłośnienie). Wykonawca odpowiedzialny będzie za moderowanie dyskusji oraz zebranie opinii i sugestii dot. zagospodarowania przestrzeni publicznych objętych projektem;
- wyniki warsztatów plenerowych, z udziałem grup naukowych z lokalnych i regionalnych uczelni wyższych przeprowadzonych pod patronatem partnera projektu Wyższej Szkoły Planowania Strategicznego w Dąbrowie Górniczej, a także młodzieży z placówek szkolnych zlokalizowanych w zagłębiowskich miastach i gminach.

**Zakres prac wymaganych do realizacji Zadania II przez Wykonawcę obejmuje:**

**1. Kompleksowa organizacja i moderowanie debat konsultacyjnych z udziałem mieszkańców na terenie 6 JST uczestniczących w projekcie tj. Dąbrowy Górniczej, Sosnowca, Będzina, Siewierza, Sławkowa i Psar, w następujący sposób:**

**1) w Dąbrowie Górniczej:** organizacja co najmniej 3 debat konsultacyjnych, przy czym preferowany harmonogram spotkań obejmuje:

**Spotkanie I:** spotkanie wprowadzające, podczas którego Wykonawca przedstawi:

- założenia i zadania projektu,
- wyniki socjologicznego projektu badawczego,
- propozycje zmian w obszarze Parku Zielona,
- zainicjuje i przeprowadzi dyskusję oraz zbierze dodatkowe pomysły dot. zagospodarowania obszaru Parku Zielona,
- harmonogram kolejnych spotkań w ramach konsultacji społecznych,
- spotkanie konsultacyjne musi odbyć się w godzinach popołudniowych i musi trwać minimum 60 minut.
- termin i godzina spotkania zostanie ustalona wspólnie z Zamawiającym do 4 tygodni od daty podpisania umowy. Sugerowane miejsce organizacji spotkania: siedziba Miejskiej Biblioteki Publicznej, przy ul. Kościuszki 25 w Dąbrowie Górniczej. Minimalna liczba mieszkańców, do których Wykonawca zobowiązany jest skierować zaproszenia (z wykorzystaniem poczty elektronicznej): 150. Pozyskanie bazy elektronicznej mieszkańców miasta (adresy e-mail) leży w gestii Wykonawcy.

**Spotkanie II.:** połączone z LIVE PLANNING, podczas którego Wykonawca będzie musiał:

- dokonać prezentacji reakcji na pierwsze pomysły i wersje projektu oraz ich oceny z punktu widzenia różnych grup użytkowników,
  - zorganizować LIVE PLANNING tj.: spotkania z udziałem przedstawicieli Wykonawcy z Zadania D. Dokumentacja dla Zagłębiowskiego Parku Linearnego – opracowanie koncepcji urbanistyczno- architektonicznej, dotyczącego wydzielenia elementów przestrzeni publicznych do współprojektowania z mieszkańcami, a także zagospodarowania przestrzeni przez poszczególne grupy społeczne (organizacje), które wyrażą taką intencję,
  - zainicjować w trakcie spotkania działania na rzecz współdecydowania przez mieszkańców o nazewnictwie alejek/zakątków/ skwerków/placyków na rewitalizowanych przestrzeniach,
  - zainicjować w trakcie spotkania przedsięwzięcia zachęcające wspólnoty lokalne i organizacje do uczestnictwa w budowaniu przyszłych programów edukacyjno-rozrywkowo-kulturalnych dla poszczególnych miejsc i obiektów,
  - spotkanie konsultacyjne musi odbyć się w godzinach popołudniowych i musi trwać minimum 60 minut.
  - termin i godzina spotkania zostanie ustalona wspólnie z Zamawiającym do 4 tygodni od daty podpisania umowy
- Sugerowane miejsce organizacji spotkania: teren Parku Zielona w Dąbrowie Górniczej. Minimalna liczba mieszkańców, do których Wykonawca zobowiązany jest skierować zaproszenia (z wykorzystaniem poczty elektronicznej): 300. Pozyskanie bazy elektronicznej mieszkańców miasta (adresy e-mail) leży w gestii Wykonawcy.

**Spotkanie III:** spotkanie z udziałem przedstawicieli Wykonawcy z Zadania D. Dokumentacja dla Zagłębiowskiego Parku Linearnego – opracowanie koncepcji urbanistyczno- architektonicznej–zamykające okres wnoszenia propozycji do zagospodarowania przestrzeni, podczas którego Wykonawca będzie musiał:

- przedstawić wyniki LIVE PLANNING oraz dotychczasowych propozycji zagospodarowania obszaru objętego projektem na terenie Parku Zielona,
  - przedstawić wizualizacje zmian w obszarze Parku Zielona,
  - przedstawić proponowane elementy zagospodarowania obszaru podlegające głosowaniu przez mieszkańców, wraz z wariantami możliwych rozwiązań (co najmniej dwa warianty dla każdego elementu),
  - zainicjować i przeprowadzić dyskusję na temat przedstawionej propozycji koncepcji zagospodarowania obszaru objętego projektem na terenie Parku Zielona,
  - przekazać informację dot. organizacji procesu głosowania nad wariantami zagospodarowania wskazanych fragmentów przestrzeni,
  - spotkanie konsultacyjne musi odbyć się w godzinach popołudniowych i musi trwać minimum 60 minut.
  - termin i godzina spotkania zostanie ustalona wspólnie z Zamawiającym do 4 tygodni od daty podpisania umowy.
- Sugerowane miejsce organizacji spotkania: siedziba Miejskiej Biblioteki Publicznej, przy ul. Kościuszki 25 w Dąbrowie Górniczej. Minimalna liczba mieszkańców, do których Wykonawca zobowiązany jest skierować zaproszenia (z wykorzystaniem poczty elektronicznej): 150. Pozyskanie bazy elektronicznej mieszkańców miasta (adresy e-mail) leży w gestii Wykonawcy.

**2) w Sosnowcu:** organizacja co najmniej 3 debat konsultacyjnych, przy czym preferowany harmonogram spotkań obejmuje:

**Spotkanie I:** spotkanie wprowadzające, podczas którego Wykonawca przedstawi:

- założenia i zadania projektu,
  - wyniki socjologicznego projektu badawczego,
  - propozycje zmian w obszarze Parku Miejski im. L. Kruczkowskiego i Egzotarium,
  - zainicjuje i przeprowadzi dyskusję oraz zbierze dodatkowe pomysły dot. zagospodarowania obszaru Parku Miejskiego im. L. Kruczkowskiego i Egzotarium,
  - harmonogram kolejnych spotkań w ramach konsultacji społecznych.
  - spotkanie konsultacyjne musi odbyć się w godzinach popołudniowych i musi trwać minimum 60 minut.
  - termin i godzina spotkania zostanie ustalona wspólnie z Zamawiającym do 4 tygodni od daty podpisania umowy.
- Sugerowane miejsce organizacji spotkania: budynek Urzędu Miejskiego w Sosnowcu, al. Zwycięstwa 20. Minimalna liczba mieszkańców, do których Wykonawca zobowiązany jest skierować zaproszenia (z wykorzystaniem poczty elektronicznej): 120. Pozyskanie bazy elektronicznej mieszkańców miasta (adresy e-mail) leży w gestii Wykonawcy.

**Spotkanie II:** połączone z LIVE PLANNING podczas którego Wykonawca będzie musiał:

- dokonać prezentacji reakcji na pierwsze pomysły i wersje projektu oraz ich oceny z punktu widzenia różnych grup użytkowników,
- zorganizować LIVE PLANNING tj.: spotkania z udziałem przedstawicieli Wykonawcy z Zadania D. Dokumentacja dla Zagłębiowskiego Parku Linearnego – opracowanie koncepcji urbanistyczno- architektonicznej dot. wydzielenia elementów przestrzeni publicznych do współprojektowania z mieszkańcami, a także zagospodarowania przestrzeni przez poszczególne grupy społeczne (organizacje), które wyrażą taką intencję,
- zainicjować w trakcie spotkania przedsięwzięcia zachęcające wspólnoty lokalne i organizacje do uczestnictwa w budowaniu przyszłych programów edukacyjno-rozrywkowo-kulturalnych dla poszczególnych miejsc i obiektów.

- spotkanie konsultacyjne musi odbyć się w godzinach popołudniowych i musi trwać minimum 60 minut.
  - termin i godzina spotkania zostanie ustalona wspólnie z Zamawiającym do 4 tygodni od daty podpisania umowy.
- Sugerowane miejsce organizacji spotkania: Zespół Szkół Ogólnokształcących nr 3, ul. Piłsudskiego 114, 41-209 Sosnowiec. Minimalna liczba mieszkańców, do których Wykonawca zobowiązany jest skierować zaproszenia (z wykorzystaniem poczty elektronicznej): 300. Pozyskanie bazy elektronicznej mieszkańców miasta (adresy e-mail) leży w gestii Wykonawcy.

**Spotkanie III:** spotkanie z udziałem przedstawicieli Wykonawcy z Zadania D. Dokumentacja dla Zagłębiowskiego Parku Linearnego – opracowanie koncepcji urbanistyczno- architektonicznej – zamykające okres wnoszenia propozycji do zagospodarowania przestrzeni, podczas którego Wykonawca będzie musiał:

- przedstawić wyniki LIVE PLANNING oraz dotychczasowych propozycji zagospodarowania obszaru objętego projektem na terenie Parku Miejskiego im. L. Kruczkowskiego i Egzotarium,
- przedstawić wizualizacje zmian w obszarze Parku Miejskiego im. L. Kruczkowskiego i Egzotarium,
- przedstawić proponowane elementy zagospodarowania obszaru podlegające głosowaniu przez mieszkańców, wraz z wariantami możliwych rozwiązań (co najmniej dwa warianty dla każdego elementu),
- zainicjować i przeprowadzić dyskusję na temat przedstawionej propozycji koncepcji zagospodarowania obszaru objętego projektem na terenie Parku Miejskiego im. L. Kruczkowskiego i Egzotarium,
- przekazać informację dot. organizacji procesu głosowania nad wariantami zagospodarowania wskazanych fragmentów przestrzeni.

- spotkanie konsultacyjne musi odbyć się w godzinach popołudniowych i musi trwać minimum 60 minut.
  - termin i godzina spotkania zostanie ustalona wspólnie z Zamawiającym do 4 tygodni od daty podpisania umowy.
- Sugerowane miejsce organizacji spotkania: budynek Urzędu Miejskiego w Sosnowcu, al. Zwycięstwa 20. Minimalna liczba mieszkańców, do których Wykonawca zobowiązany jest skierować zaproszenia (z wykorzystaniem poczty elektronicznej): 120. Pozyskanie bazy elektronicznej mieszkańców miasta (adresy e-mail) leży w gestii Wykonawcy.

**3) w Będzinie** organizacja co najmniej 2 debat konsultacyjnych, przy czym preferowany harmonogram spotkań obejmuje:

- **Spotkanie I:** spotkanie wprowadzające poprzedzone wizją terenową na obszarach (Park Małpi Gaj i Teren nadrzeczny Brzozowica, Park Rozkówka, dolina rzeki Przemszy na odcinku przebiegającym przez gminę Będzin). W wizji terenowej wezmą udział przedstawiciele Wykonawcy i Zamawiającego. Koszty dojazdów do terenów pokrywa każda ze stron osobno. Po wizji terenowej Wykonawca wraz z Zamawiającym uda się na spotkanie wprowadzające, podczas którego Wykonawca:

- przedstawi założenia i zadania projektu,
  - przedstawi wyniki socjologicznego projektu badawczego,
  - przedstawi propozycje zmian w obszarze, wersje projektu terenów Park Małpi Gaj i Teren nadrzeczny Brzozowica, Park Rozkówka, dolina rzeki Przemszy na odcinku przebiegającym przez gminę Będzin,
  - zainicjuje i przeprowadzi dyskusję oraz zbierze dodatkowe pomysły dot. zagospodarowania obszarów Park Małpi Gaj i Teren nadrzeczny Brzozowica, Park Rozkówka, dolina rzeki Przemszy na odcinku przebiegającym przez gminę Będzin,
  - zorganizuje LIVE PLANNING tj.: spotkania z udziałem przedstawicieli Wykonawcy z Zadania D. Dokumentacja dla Zagłębiowskiego Parku Linearnego – opracowanie koncepcji urbanistyczno- architektonicznej, dot. wydzielania elementów przestrzeni publicznych do współprojektowania z mieszkańcami, a także zagospodarowania przestrzeni przez poszczególne grupy społeczne (organizacje), które wyrażą taką intencję,
  - zainicjować w trakcie spotkania przedsięwzięcia zachęcające wspólnoty lokalne i organizacje do uczestnictwa w budowaniu przyszłych programów edukacyjno-rozrywkowo-kulturalnych dla poszczególnych miejsc i obiektów.
  - przedstawi harmonogram kolejnych spotkań w ramach konsultacji społecznych.
  - spotkanie konsultacyjne musi odbyć się w godzinach popołudniowych i musi trwać minimum 60 minut.
  - termin i godzina spotkania zostanie ustalona wspólnie z Zamawiającym do 4 tygodni od daty podpisania umowy.
- Sugerowane miejsce organizacji spotkania: siedziba Miejskiej i Powiatowej Biblioteki Publicznej przy ul. Piłsudskiego 39 w Będzinie.

- **Spotkanie II:** spotkanie z udziałem przedstawicieli Wykonawcy z Zadania D. Dokumentacja dla Zagłębiowskiego Parku Linearnego – opracowanie koncepcji urbanistyczno- architektonicznej zamykające okres wnoszenia propozycji do zagospodarowania przestrzeni, podczas którego Wykonawca będzie musiał:

- przedstawić wyniki LIVE PLANNING oraz dotychczasowe propozycje zagospodarowania obszaru objętego projektem,
- przedstawić wizualizacje zmian w obszarze terenów Park Małpi Gaj i Teren nadrzeczny Brzozowica, Park Rozkówka, dolina rzeki Przemszy na odcinku przebiegającym przez gminę Będzin,

- przedstawić proponowane elementy zagospodarowania obszaru podlegające głosowaniu przez mieszkańców, wraz z wariantami możliwych rozwiązań (co najmniej dwa warianty dla każdego elementu),
- zainicjować i przeprowadzić dyskusję na temat przedstawionej propozycji koncepcji zagospodarowania obszaru objętego projektem,
- przekazać informację dot. organizacji procesu głosowania nad wariantami zagospodarowania wskazanych fragmentów przestrzeni.
- spotkanie konsultacyjne musi odbyć się w godzinach popołudniowych i musi trwać minimum 60 minut.
- termin i godzina spotkania zostanie ustalona wspólnie z Zamawiającym do 4 tygodni od daty podpisania umowy.

Proponowana forma zgłaszania się mieszkańców do uczestnictwa w spotkaniach to rejestracja za pomocą formularza dostępnego na stronie internetowej bądź w siedzibie UM. Pozyskanie bazy elektronicznej mieszkańców miasta (adresy e-mail) leży w gestii Wykonawcy.

Sugerowane miejsce organizacji spotkania: siedziba Miejskiej i Powiatowej Biblioteki Publicznej przy ul. Piłsudskiego 39 w Będzinie

**4) w Siewierzu:** organizacja co najmniej 2 debat konsultacyjnych, przy czym preferowany harmonogram spotkań obejmuje:

Spotkanie I: spotkanie wprowadzające, podczas którego Wykonawca:

- przedstawi założenia i zadania projektu,
- przedstawi wyniki socjologicznego projektu badawczego,
- przedstawi propozycje zmian w obszarze, wersje projektu terenu przy Zamku oraz Parku Miejskiego położonego pomiędzy ul. Żwirki i Wigury a Szpitalem Chorób Płuc w Siewierzu
- zainicjuje i przeprowadzi dyskusję oraz zbierze dodatkowe pomysły dot. zagospodarowania obszaru doliny Białej Przemszy,
- zorganizuje LIVE PLANNING tj.: spotkania z udziałem przedstawicieli Wykonawcy z Zadania D. Dokumentacja dla Zagłębiowskiego Parku Linearnego – opracowanie koncepcji urbanistyczno- architektonicznej, dot. wydzielenia elementów przestrzeni publicznych do współprojektowania z mieszkańcami, a także zagospodarowania przestrzeni przez poszczególne grupy społeczne (organizacje), które wyrażą taką intencję,
- zainicjować w trakcie spotkania przedsięwzięcia zachęcające wspólnoty lokalne i organizacje do uczestnictwa w budowaniu przyszłych programów edukacyjno-rozrywkowo-kulturalnych dla poszczególnych miejsc i obiektów.
- przedstawi harmonogram kolejnych spotkań w ramach konsultacji społecznych.
- spotkanie konsultacyjne musi odbyć się w godzinach popołudniowych i musi trwać minimum 60 minut.
- termin i godzina spotkania zostanie ustalona wspólnie z Zamawiającym do 4 tygodni od daty podpisania umowy.

Sugerowane miejsce organizacji spotkania: siedziba Urzędu Miasta i Gminy Siewierz, przy ul. Żwirki i Wigury 16 w Siewierzu. Wykonawca zobowiązany jest skierować zaproszenia z wykorzystaniem lokalnej gazety samorządowej oraz strony internetowej Urzędu (źródła udostępnione nieodpłatnie przez JST) oraz w inny sposób sugerowany przez Wykonawcę.

Spotkanie II: spotkanie z udziałem przedstawicieli Wykonawcy z Zadania D. Dokumentacja dla Zagłębiowskiego Parku Linearnego – opracowanie koncepcji urbanistyczno- architektonicznej zamykające okres wnoszenia propozycji do zagospodarowania przestrzeni, podczas którego Wykonawca będzie musiał:

- przedstawić wyniki LIVE PLANNING oraz dotychczasowe propozycje zagospodarowania obszaru objętego projektem,
- przedstawić wizualizacje zmian w obszarze terenu przy Zamku oraz Parku Miejskiego położonego pomiędzy ul. Żwirki i Wigury a Szpitalem Chorób Płuc w Siewierzu
- przedstawić proponowane elementy zagospodarowania obszaru podlegające głosowaniu przez mieszkańców, wraz z wariantami możliwych rozwiązań (co najmniej dwa warianty dla każdego elementu),
- zainicjować i przeprowadzić dyskusję na temat przedstawionej propozycji koncepcji zagospodarowania obszaru objętego projektem,
- przekazać informację dot. organizacji procesu głosowania nad wariantami zagospodarowania wskazanych fragmentów przestrzeni.
- spotkanie konsultacyjne musi odbyć się w godzinach popołudniowych i musi trwać minimum 60 minut.
- termin i godzina spotkania zostanie ustalona wspólnie z Zamawiającym do 4 tygodni od daty podpisania umowy.

Sugerowane miejsce organizacji spotkania: siedziba Urzędu Miasta i Gminy Siewierz, przy ul. Żwirki i Wigury 16 w Siewierzu. Wykonawca zobowiązany jest skierować zaproszenia z wykorzystaniem lokalnej gazety samorządowej oraz strony internetowej Urzędu (źródła udostępnione nieodpłatnie przez JST) oraz w inny sposób sugerowany przez Wykonawcę.

**5) w Sławkowie:** organizacja co najmniej 2 debat konsultacyjnych, przy czym preferowany harmonogram spotkań obejmuje:

**Spotkanie I:** spotkanie wprowadzające, podczas którego Wykonawca:

- przedstawi założenia i zadania projektu,
- przedstawi wyniki socjologicznego projektu badawczego,
- przedstawi propozycje zmian dla terenów rekreacyjno-sportowych nad rzeką Białą Przemszą w Sławkowie,
- zainicjuje i przeprowadzi dyskusję oraz zbierze dodatkowe pomysły dot. zagospodarowania terenów rekreacyjno-sportowych nad rzeką Białą Przemszą w Sławkowie,
- zorganizuje LIVE PLANNING tj.: spotkania z udziałem projektantów dot. wydzielenia elementów przestrzeni publicznych do współprojektowania z mieszkańcami, a także zagospodarowania przestrzeni przez poszczególne grupy społeczne (organizacje), które wyrażą taką intencję,
- zainicjować w trakcie spotkania przedsięwzięcia zachęcające wspólnoty lokalne i organizacje do uczestnictwa w budowaniu przyszłych programów edukacyjno-rozrywkowo-kulturalnych dla poszczególnych miejsc i obiektów.
- przedstawi harmonogram kolejnych spotkań w ramach konsultacji społecznych.
- spotkanie konsultacyjne musi odbyć się w godzinach popołudniowych i musi trwać minimum 60 minut.
- termin i godzina spotkania zostanie ustalona wspólnie z Zamawiającym do 4 tygodni od daty podpisania umowy.

Sugerowane miejsce organizacji spotkania: Urząd Miasta Sławków, ul. Łosińska 1 w Sławkowie. Minimalna liczba mieszkańców, do których Wykonawca zobowiązany jest skierować zaproszenia (z wykorzystaniem poczty elektronicznej): 50. Pozyskanie bazy elektronicznej mieszkańców miasta (adresy e-mail) leży w gestii Wykonawcy.

**Spotkanie II:** spotkanie z udziałem przedstawicieli Wykonawcy z Zadania D. Dokumentacja dla Zagłębiowskiego Parku Linearnego – opracowanie koncepcji urbanistyczno- architektonicznej zamykające okres wnoszenia propozycji do zagospodarowania przestrzeni, podczas którego Wykonawca będzie musiał:

- przedstawić wyniki LIVE PLANNING oraz dotychczasowe propozycje zagospodarowania obszaru objętego projektem,
- przedstawić wizualizacje zmian dla terenów rekreacyjno-sportowych nad rzeką Białą Przemszą w Sławkowie,
- przedstawić proponowane elementy zagospodarowania obszaru podlegające głosowaniu przez mieszkańców, wraz z wariantami możliwych rozwiązań (co najmniej dwa warianty dla każdego elementu),
- zainicjować i przeprowadzić dyskusję na temat przedstawionej propozycji koncepcji zagospodarowania obszaru objętego projektem,
- przekazać informacje dot. organizacji procesu głosowania nad wariantami zagospodarowania wskazanych fragmentów przestrzeni.
- spotkanie konsultacyjne musi odbyć się w godzinach popołudniowych i musi trwać minimum 60 minut.
- termin i godzina spotkania zostanie ustalona wspólnie z Zamawiającym do 4 tygodni od daty podpisania umowy.

Sugerowane miejsce organizacji spotkania: Urząd Miasta Sławków, ul. Łosińska 1 w Sławkowie. Minimalna liczba mieszkańców, do których Wykonawca zobowiązany jest skierować zaproszenia (z wykorzystaniem poczty elektronicznej): 50. Pozyskanie bazy elektronicznej mieszkańców miasta (adresy e-mail) leży w gestii Wykonawcy.

**6) w Psarach:** organizacja 1 spotkania z udziałem przedstawicieli Wykonawcy z Zadania D. Dokumentacja dla Zagłębiowskiego Parku Linearnego – opracowanie koncepcji urbanistyczno- architektonicznej w trakcie którego przedstawione będą propozycje zagospodarowania terenu (wizualizacje), w tym doliny rzeki Przemszy na odcinku przebiegającym przez gminę Psary oraz przeprowadzona zostanie dyskusja na temat przedstawionej koncepcji zagospodarowania terenu

i ewentualne głosowanie nad wyborem wariantu do realizacji.

- spotkanie konsultacyjne musi odbyć się w godzinach popołudniowych i musi trwać minimum 60 minut.
- termin i godzina spotkania zostanie ustalona wspólnie z Zamawiającym do 4 tygodni od daty podpisania umowy.

Sugerowane miejsce spotkania: Świetlica Wiejska w Górze Siewierskiej, Góra Siewierska ul. Szopena 5, 42-575 Strzyżówice

Minimalna liczba mieszkańców, do których Wykonawca zobowiązany jest skierować zaproszenia (z wykorzystaniem poczty elektronicznej): 100 osób. Pozyskanie bazy elektronicznej mieszkańców miasta (adresy e-mail) leży w gestii Wykonawcy.

## 2. Działania dodatkowe niezbędne dla realizacji Zadania II:

Dla zapewnienia prawidłowej realizacji zadań, o których mowa wyżej Wykonawca zobowiązany będzie do:

**1) opracowania i druku materiałów pomocniczych:**

**a) Ulotki informacyjne - terminarz konsultacji społecznych;**

Zaprojektowanie i wykonanie 1 rodzaju ulotki informacyjnej o terminach konsultacji społecznych projekcie, adres strony internetowej oraz kontakt do osób biorących udział w pracach nad projektem oraz pozostałe istotne informacje z punktu widzenia Zamawiającego.

Ilość dostaw: 1, do siedziby Zamawiającego, a następnie dystrybucja przez Wykonawcę w wskazane miejsca przez Zamawiającego

Nakład 1 rodzaju ulotki informacyjnej: 15 000 szt., format 1/3 A4, kolor 4+4, papier satyna min. 200g

Terminy realizacji zadania: do 7 dni od dnia ustalenia wspólnie z Zamawiającym harmonogramu konsultacji społecznych,

**b) Plakaty informacyjne - terminarz konsultacji społecznych;**

Zaprojektowanie i wykonanie 1 rodzaju plakatu informacyjnego o terminach konsultacji społecznych projekcie, adres strony internetowej oraz kontakt do osób biorących udział w pracach nad projektem oraz pozostałe istotne informacje z punktu widzenia Zamawiającego.

Ilość dostaw: 1, do siedziby Zamawiającego, a następnie dystrybucja przez Wykonawcę w wskazane miejsca przez Zamawiającego

Nakład 1 rodzaju plakatu informacyjnego: 700 szt., format 700mm X 1000mm, papier kreda min. 120 g, kolorystyka: 4+0.

Termin realizacji zadania: do 7 dni od dnia ustalenia wspólnie z Zamawiającym harmonogramu konsultacji społecznych,

Wykonawca zobowiązany jest dostarczyć ulotki i plakaty do siedziby Zamawiającego.

**2)** przygotowania i zredagowanie wspólnie z Zamawiającym treści komunikatu dot. organizowanych debat społecznych, z uwzględnieniem m.in. ich celu, terminu i miejsca, w którym będą organizowane, a także możliwości zgłaszania propozycji zagospodarowania obszaru objętego projektem, wyrażania opinii z wykorzystaniem Internetu - w terminie do 2 dni od momentu wydania zlecenia drogą elektroniczną przez Zamawiającego. Komunikat zamieszczony zostanie na stronie internetowej projektu, stronach internetowych jednostek samorządu terytorialnego uczestniczących w projekcie i partnerów projektu oraz przesłany zostanie do redakcji mediów lokalnych,

Wykonawca zobowiązany jest dostarczyć treść komunikatu drogą elektroniczną na wskazany adres e-mail Zamawiającego.

**3)** wykonania wizualizacji wariantów odnowy przestrzeni publicznych objętych Parkiem Linearnym, które zostały wybrane przez mieszkańców podczas ostatnich spotkań konsultacyjnych w każdym z miast, wraz z kartą do konsultacji, umożliwiającą mieszkańcom oznaczenie wybranego wariantu przekształceń (wizualizacje należy przygotować także w wersji elektronicznej umożliwiającej przyszły wydruk wielkoformatowy),

**4)** bieżącej obsługi medialnej dyskusji (obsługa informacyjna w komunikacji z mieszkańcami i mediami),

**5)** zaprojektowania, wykonania i dystrybucji 1 rodzaju folderu informacyjnego, przedstawiającego m.in. warianty proponowanych przekształceń na obszarach objętych Projektem tj.: Parku Zielona na terenie Dąbrowy Górniczej, Parku Miejskiego z Egzotarium w Sosnowcu, parków: Rozkówka, Małpi Gaj i i terenu nadrzecznego Brzozowica w Będzinie, terenu przy Zamku oraz parku miejskiego położonego pomiędzy ulicą Żwirki i Wigury Szpitalem Chorób Płuc w Siewierzu, terenu rekreacyjno-sportowego nad rzeką Białą Przemszą w Sławkowie, Parku w Górze Siewierskiej w gminie Psary. Treść folderu powstanie w porozumieniu z Zamawiającym.

Mieszkańcy korzystający z folderu powinni uzyskać wyczerpujące informacje o Projekcie, działaniach podjętych w ramach jego wdrażania oraz szczegółowy opis wariantów wraz z ich wizualizacjami, które poddane będą ich głosowaniu.

Nakład: 5 000 szt.; objętość: 20 stron z okładką, format: A3 składane do A4 wzdłuż krótszego boku, papier: kreda mat 300g (okładka), kreda mat 220g (środek), kolorystyka: 4+4, dodatki: lakier offsetowy matowy na całości.

Dystrybucja do: Urzędu Miejskiego w Dąbrowie Górniczej, ul. Graniczna 21; Urzędu Miejskiego w Sosnowcu, Al. Zwycięstwa 20, Urzędu Miejskiego w Będzinie, ul. 11 Listopada 20, Urząd Miast i Gminy w Siewierzu, ul. Żwirki i Wigury 16, Urząd Gminy Sławków, ul. Rynek 1, Urząd Gminy w Psarach, ul. Malinowicka 4.

Termin realizacji: nie później niż do dnia 02.08.2014r.

Terminy realizacji folderu niezbędnego do konsultacji społecznych zostanie szczegółowo określony po podpisaniu Umowy z Wykonawcą i przygotowaniu harmonogramu Konsultacji Społecznych.

Wykonawca zobowiązany jest dostarczyć foldery do siedziby Zamawiającego.

**6)** zaprojektowania, druku i dystrybucji ankiety do konsultacji wraz z wizualizacjami wariantów zagospodarowania poszczególnych obszarów objętych Projektem tj.: Parku Zielona na terenie Dąbrowy Górniczej, Parku Miejskiego z Egzotarium w Sosnowcu, parków: Rozkówka, Małpi Gaj i terenu nadrzecznego Brzozowica w Będzinie, terenu przy Zamku oraz parku miejskiego położonego pomiędzy ulicą Żwirki i Wigury a Szpitalem Chorób Płuc w Siewierzu, terenu rekreacyjno-sportowego nad rzeką Białą Przemszą w Sławkowie, Parku w Górze Siewierskiej w gminie Psary.

Wykonawca zaprojektuje i wydrukuje 6 rodzajów ankiet do konsultacji, w których będą przedstawione warianty/koncepcje zagospodarowania poszczególnych terenów poddanych głosowaniu mieszkańców.

Ilość dostaw: 1

Nakład łączny 6 rodzajów kart do konsultacji: minimum 15 000 szt.; objętość: 2 strony, format: A3, papier: offset 120g, kolorystyka: 1+1.

Nakłady poszczególnych rodzajów kart do konsultacji w rozbiu na Partnerów:

Gmina Dąbrowa Górnicza – 6 060 szt.

Miasto Będzin – 2 860 szt.

Gmina Sosnowiec – 4 190 szt.

Gmina Siewierz – 630 szt.

Gmina Sławków – 630 szt.

Gmina Psary – 630 szt.

Dystrybucja do: Urzędu Miejskiego w Dąbrowie Górniczej, ul. Graniczna 21; Urzędu Miejskiego w Sosnowcu, Al. Zwycięstwa 20, Urzędu Miejskiego w Będzinie, ul. 11 Listopada 20, Urząd Miast i Gminy w Siewierzu, ul. Żwirki i Wigury 16, Urząd Gminy Sławków, ul. Rynek 1, Urząd Gminy w Psarach, ul. Malinowicka 4.

Termin realizacji: nie później niż do dnia 02.08.2014r.

Terminy realizacji 6 rodzajów kart do konsultacji społecznych zostanie szczegółowo określony po podpisaniu Umowy z Wykonawcą i przygotowaniu harmonogramu Konsultacji Społecznych.

Wykonawca zobowiązany jest dostarczyć ankiety do siedziby Zamawiającego.

**7)** zebrania informacji dot. akceptacji mieszkańców dla zaproponowanych wariantów Zamawiający zorganizuje punkty odbioru ankiet i następnie przekaże je Wykonawcy do analizy.

**8)** analizy wyników konsultacji uzyskanych z wykorzystaniem ankiet drukowanych oraz zamieszczonych w Internecie, a także opinii pozyskanych z wykorzystaniem poczty elektronicznej i tradycyjnej,

**9)** opracowania raportu końcowego z przeprowadzonej kampanii społecznej wraz z wnioskami.

W ramach zamówienia Wykonawca zobowiązany jest do uczestnictwa w naradach z Zamawiającym, w terminach uzgodnionych z Zamawiającym oraz przedstawiania kolejnych etapów prac. Po stronie Wykonawcy jest pozyskanie podczas realizacji zadania adresów e-mailowych mieszkańców poszczególnych JST, niezbędnych do wysyłania zaproszeń. Możliwe będzie również skorzystanie z formularza na stronie internetowej Projektu. Miejsca spotkań oraz pomoc w obsłudze technicznej zapewni Zamawiający.

Raport końcowy należy sporządzić w 8 egz. w wersji papierowej i 8 egz. w wersji elektronicznej oraz 8 egz. W formie graficznej (wizualizacje).

Część opisowa musi być sporządzona w formacie stron A4, z tekstem w kroju Calibri 11 pkt z odstępem między wierszami 1,15. Raporty w formie elektronicznej winny być przekazane Zamawiającemu na płytach CD w formie plików w formacie \*.xls, \*.jpg, \*.doc obsługiwanych przez Word 2000 bądź równoważny, oraz \*.pdf zabezpieczonych przed zmianami i umożliwiającymi przesłanie opracowania drogą elektroniczną wraz z wizualizacjami ilustrującymi

część opisową raportu końcowego. Forma graficzna winna być przedstawiona na mapach w technice barwnej, zapewniającej czytelność koncepcji. Konwencja przedstawienia graficznego pozostawiona jest ich autorom. Część graficzna powinna być wykonana na lekkich, sztywnych planszach o wymiarach: 100 cm x 70cm. Ilość plansz dowolna, zapewniająca właściwe odczytanie koncepcji autorskiej. Technika opracowania dowolna, umożliwiającą reprodukcję czarno-białą. Liczba plansz: 8 kpl., przy czym w każdym po m.in. 1 z uszczegółowieniem dla każdego z obszarów tworzących Park Linearny.

**UWAGI DODATKOWE:**

Raport końcowy musi być oznakowany zgodnie z założeniami kreatywnymi Systemu Identyfikacji Wizualnej, wytworzonym na potrzeby Projektu oraz zgodny z Podręcznikiem Komunikacji i Identyfikacji Wizualnej dla Projektów dofinansowanych z Mechanizmu Finansowego EOG na lata 2009-2014, który znajduje się pod linkiem:

oraz zawierać nazwę projektu wraz z informacją o dofinansowaniu ze środków Mechanizmu Finansowego EOG i środków krajowych na lata 2009-2014.

**UWAGI DODATKOWE:**

Wszystkie materiały poligraficzne i elektroniczne muszą być oznakowane zgodnie z założeniami kreatywnymi Systemu Identyfikacji Wizualnej, wytworzonym na potrzeby Projektu oraz zgodny z Podręcznikiem Komunikacji i Identyfikacji Wizualnej dla Projektów dofinansowanych z Mechanizmu Finansowego EOG na lata 2009-2014, który znajduje się pod linkiem:

[http://www.eog.gov.pl/Dokumenty/Informacja\\_i\\_promocja/Documents/Wytyczn\\_Podrecznik\\_wizualizacji.pdf](http://www.eog.gov.pl/Dokumenty/Informacja_i_promocja/Documents/Wytyczn_Podrecznik_wizualizacji.pdf)

oraz zawierać nazwę projektu wraz z informacją o dofinansowaniu ze środków Mechanizmu Finansowego EOG i środków krajowych na lata 2009-2014.

## 5.2 HARMONOGRAM SPOTKAŃ KONSULTACYJNYCH I LIVE PLANNING

Lp.	Termin	Miejsce	Uwagi
<b>Spotkania wstępne</b>			
1	4.08, 16:00	Biblioteka Powiatowa, ul. Piłsudskiego 39 w Będzinie	
2	5.08, 16:00	Urząd Miejski w Sosnowcu, al. Zwycięstwa 20	
3	6.08, 16:00	Miejska Biblioteka Publiczna, ul. Kościuszki 25 w Dąbrowie Górniczej	
4	7.08, 16:00	Miejski Ośrodek Kultury w Sławkowie, ul. Młyńska 14	
<b>Spotkania LIVE PLANNING</b>			
5	11.08, 16:00	Centrum Sportów Letnich i Wodnych Pogoria w Parku Zielona, ul. Letnia 9 w Dąbrowie Górniczej	
6	12.08, 16:00	Park Miejski z Egzotarium w Sosnowcu	
7	13.08, 17:00	Park Małpi Gaj (w przypadku złych warunków atmosferycznych Muzeum Zagłębia w Będzinie - Pałac Mieroszewskich)	
8	18.08, 16:00	Zamek w Siewierzu	
7 BIS	19.08, 10:00	Park Rozkówka (krąg taneczny), ul. R. Luksemburg 48, Będzin-Grodziec	Dodatkowe spotkanie zorganizowane w celu zbadania większej grupy mieszkańców i sporządzenia dodatkowych wariantów zagospodarowania.
5 BIS	20.08, 17:00	Centrum Sportów Letnich i Wodnych Pogoria w Parku Zielona, ul. Letnia 9 w Dąbrowie Górniczej	Spotkanie powtórzone ze względu na złe warunki pogodowe w pierwszym wyznaczonym terminie.
<b>Spotkania podsumowujące</b>			
9	25.08, 16:00	Urząd Miejski w Dąbrowie Górniczej, sala nr 2 p. 1, ul. Graniczna 21	
10	26.08, 16:00	Urząd Miejski w Sosnowcu, al. Zwycięstwa 20	
11	27.08, 16:00	Świetlica Wiejska w Górze Siewierskiej, Góra Siewierska ul. Szopena 5, 42-575 Strzyżowice	
12	28.08, 16:00	Miejski Ośrodek Kultury w Sławkowie, ul. Młyńska 14	
13	29.08, 16:00	Urząd Miasta i Gminy Siewierz, ul. Żwirki i Wigury 16	

## 5.3. WARIANTY ZAGOSPODAROWANIA OBSZARÓW ZIELONYCH (SPIS ILUSTRACJI)

Rysunek 1. Rozkółka Wariant 1 .....	14
Rysunek 2. Rozkółka Wariant 2 .....	14
Rysunek 3. Małpi Gaj Wariant 2 .....	15
Rysunek 4. Małpi Gaj Wariant 1 .....	15
Rysunek 5. Teren nadrzeczny Brzozowica Wariant 2 .....	16
Rysunek 6. Teren nadrzeczny Brzozowica Wariant 1 .....	16
Rysunek 7. Park Zielona Wariant 1 .....	20
Rysunek 8. Park Zielona Wariant 2 .....	20
Rysunek 9. Park Zielona Wariant 3 .....	21
Rysunek 10. Góra Siewierska Psary Wariant 1 .....	23
Rysunek 11. Góra Siewierska Psary Wariant 2 .....	23
Rysunek 12. Tereny przy Zamku Wariant 1 .....	25
Rysunek 13. Tereny przy Zamku Wariant 2 .....	25
Rysunek 14. Park Miejski w Siewierzu Wariant 1 .....	26
Rysunek 15. Park Miejski w Siewierzu Wariant 2 .....	26
Rysunek 16. Tereny nadrzeczne w Sławkowie Wariant 1 .....	29
Rysunek 17. Tereny nadrzeczne w Sławkowie Wariant 2 .....	29
Rysunek 18. Park Miejski w Sosnowcu Wariant 1 .....	32
Rysunek 19. Park Miejski w Sosnowcu Wariant 2 .....	32
Rysunek 20. Park Miejski w Sosnowcu Wariant 3 .....	33

## 5.4. WZORY ANKIET KONSULTACYJNYCH

Na kolejnych stronach zamieszczono paginy ankiet konsultacyjnych użytych w badaniu którego celem było wyłonienie wariantów zagospodarowania przestrzeni poszczególnych obszarów wchodzących w skład „Zagłębiowskiego Parku Linearnego”

Ankieta wydrukowana była w formacie A3 składanym do A4. Dla potrzeb niniejszego raportu zeskalowana została do wymiaru umożliwiającego załączenie.

## 5.4.1. BĘDZIN



ZAGŁĘBIOWSKI  
**PARK LINEARNY**  
ZIELONE BARWY REGIONU

### ANKIETA KONSULTACYJNA Zagłębiowski Park Linearny

Ankieta konsultacyjna jest ostatnim etapem badań socjologicznych i konsultacji społecznych realizowanych na terenie gmin uczestniczących w projekcie „Zagłębiowski Park Linearny – rewitalizacja obszaru funkcjonalnego rzek Przemszy i Brynicy”.

Celem ankiety jest wybór najlepszej Państwa zdaniem propozycji zagospodarowania **PARKÓW ROZKÓWKA i MAŁPI GAJ** zlokalizowanych w Będzinie. Przedstawione w dalszej części warianty zagospodarowania przestrzeni zostały opracowane na podstawie sugestii uczestników spotkań konsultacyjnych oraz life planning.

W każdym z wariantów zagospodarowania, przedstawionych na kolejnych stronach formularza, przewiduje się:

Dla Parku Małpi Gaj

- zadbanie o roślinność parku i rewitalizacja rzeki
- montaż oświetlenia
- remont i rozbudowa ścieżek rowerowych i pieszych

Dla Parku Rozkówka

- rewitalizacja parku, odbudowa ścieżek rowerowych i pieszych, montaż oświetlenia
- stworzenie ścieżek edukacyjnych
- wyznaczenie strefy rodzinnej z placami zabaw i miejscami piknikowymi

Różnice między poszczególnymi wariantami dotyczą nadania wybranym fragmentom przestrzeni Parku charakteru:

**MAŁPI GAJ**

WARIANT 1 – rodzinno sportowego

WARIANT 2 – rodzinno-sportowego z rozbudową infrastruktury nad rzeką

**ROZKÓWKA**

WARIANT 1 – spokojnego rodzinnego

WARIANT 2 – rodzinno sportowego z rozbudową infrastruktury jeździeckiej

Prosimy o dokonanie wyboru najkorzystniejszego Państwa zdaniem kierunku zagospodarowania Parku Zielona. Swoj wybór prosimy zaznaczyć symbolem X w odpowiednio wyznaczonym polu. Wariant, który zyska największe poparcie stanie się jedną z wytycznych dla projektantów, których zadaniem będzie opracowanie koncepcji URBANISTYCZNO-ARCHITEKTONICZNEJ oraz dokumentacji projektowo-budowlanej.

Szczegółowe informacje o projekcie dostępne są na stronie internetowej [www.parklinearny.pl](http://www.parklinearny.pl) oraz oficjalnym profilu na Facebooku – Zagłębiowski Park Linearny.

Serdecznie zapraszamy do wypełnienia ankiety!

Projekt pn.: „Zagłębiowski Park Linearny – rewitalizacja obszaru funkcjonalnego doliny rzek Przemszy i Brynicy” w ramach wdrażanego przez Ministerstwo Infrastruktury i Rozwoju Programu Regionalnego „Rozwój miast poprzez wzmocnienie kompetencji jednostek samorządu terytorialnego, dialog społeczny oraz współpracę z przedstawicielami społeczeństwa obywatelskiego”, dofinansowanego ze środków Mechanizmu Finansowego EOG i środków krajowych na lata 2009-2014.

### WARIANT 1

Modernizacja uwzględniająca wspólne dla wszystkich wariantów elementy i planowane na stronie 1-3 sekcje i sekcje dodatkowe:

- budowa ławek
- utworzenie strefy rodzinnej i aktywności sportowej oraz siłowni dla psów

### WARIANT 2

Modernizacja uwzględniająca wspólne dla wszystkich wariantów elementy i planowane na stronie 1-3 sekcje i sekcje dodatkowe:

- utworzenie strefy rodzinnej i aktywności sportowej oraz siłowni dla psów
- utworzenie strefy rodzinnej i aktywności sportowej oraz siłowni dla psów
- rozbudowa infrastruktury nad rzeką: ławki, miejsca do grillowania, miejsca do obserwacji przyrody, pomosty dla wędkarzy

☐

WYBERAM OPCJĘ 1

☐

WYBERAM OPCJĘ 2

1. POMOSTY DLA WĘDKARZY
2. MIEJSCA DO OBSERWACJI PRZYRODY
3. ŚLADY DO GRILLOWANIA
4. WÓZKI NA ŚMIECI
5. WYGOŚCONE ŁAWKI
6. TABELKI EDUKACYJNE
7. STÓJKI NA ROWERY
8. ŁAWKA
9. MIEJSCA OBSERWACJI ŻELAZA - BUDOWA
10. MATY
11. ROZBUDOWA OŚWIETLENIA I MONITORING PARKU
12. TOILETY
13. PIŁE NOSZĄCE NA ŚMIECI
14. SIENIE DLA PSÓW
15. TOR AUGURY
16. STREFA RODZINNA
17. OGRÓDZENIE PARKU
18. ŚCIEŻKA KŁOSZCZA
19. STREFA AKTYWNOŚCI
20. PARKINGI
21. BOISKA
22. ŚCIEŻKA EDUKACYJNA
23. ŚCIEŻKA PIĘKNA I RÓWNOBWA
24. POLANA
25. SIŁOWNIA
26. ŚCIEŻKA WSPINACZOWA
27. OŚCIEŻKA ZAJĘCIOWA
28. WÓZKI TRZYKOLNE
29. REMONT AMFITEATRU
30. STÓJKI SZACHOWE
31. ZBIORNIK WODNY Z RYBAKAMI
32. WALKING, ROŚLINY WODNE
33. ODCINKI WODNE, ZWIĘZAJĄ

Projekt pn.: „Zagłębiowski Park Linearny – rewitalizacja obszaru funkcjonalnego doliny rzek Przemszy i Brynicy” w ramach wdrażanego przez Ministerstwo Infrastruktury i Rozwoju Programu Regionalnego „Rozwój miast poprzez wzmocnienie kompetencji jednostek samorządu terytorialnego, dialog społeczny oraz współpracę z przedstawicielami społeczeństwa obywatelskiego”, dofinansowanego ze środków Mechanizmu Finansowego EOG i środków krajowych na lata 2009-2014.

### ROZWIŃKA WARIANT 1

Modernizacja uwzględniająca wszystkie dla wszystkich wariantów elementy opisane na stronie 1 - sekcji arkuszy oraz dodatkowo:

- wyznaczenie nowych i remont już istniejących ścieżek pieszych, edukacyjnych i rowerowych
- odcinowa boiska
- budowa parkingu samochodowego na obrzeżach parku i stojaków rowerowych w części centralnej

### ROZWIŃKA WARIANT 2

Modernizacja uwzględniająca wszystkie dla wszystkich wariantów elementy opisane na stronie 1 - sekcji arkuszy oraz dodatkowo:

- wyznaczenie ścieżek dojazdowych i odcinów parku
- utworzenie infrastruktury sportowej w tym siłowni na świeżym powietrzu i siłanki wspinaczkowej
- utworzenie oczek wodnych,
- punktów obserwacji zwiast
- remont amfiteatru, budowa nowych trybun




☐ WYBERAM OPCJĘ 1

☐ WYBERAM OPCJĘ 2

**PRIORYTETY DO REALIZACJI**

Prosimy o wskazanie max. 5 z wyżej wymienionych pozycji, które uważacie za priorytetowe do realizacji w Parku Małpi Gaj

☐

☐

☐

☐

☐

☐

☐

☐

☐

☐

oraz Parku Rozkółka

☐

☐

☐

☐

☐

☐

☐

☐

☐

☐

**UWAGI DODATKOWE**

Proszę wybrać jedną opcję dla Parku Małpi Gaj oraz Brzozowca i jedną opcję dla Parku Rozkółka



ZAGŁĘBIOWSKI  
**PARK LINEARNY**  
ZIELONE BARWY REGIONU

[www.parklinearny.pl](http://www.parklinearny.pl)

## Podstawowe informacje na temat projektu

### Cele projektu

Celem ogólnym projektu jest wzmocnienie współpracy pomiędzy jednostkami samorządu terytorialnego gmin i powiatu tworzących obszar funkcjonalny Zagłębia Dąbrowskiego przy rozwiązywaniu najistotniejszych problemów społeczno-ekonomicznych, które dotyczą ten region, a wykraczają poza pojedyncze samorządy, a także stworzenie szerokiej platformy z sektorem społecznym i gospodarczym, który włączy się w kreowanie wspólnych projektów prorozwojowych. Dzięki partnerstwu powstanie koncepcja zagospodarowania i rewitalizacji wyznaczonego obszaru, który obejmuje tereny zielone i parki leżące wzdłuż Przemszy i Brynicy.

### Partnerzy

**Samorządowi Partnerzy projektu:** Dąbrowa Górnicza, Będzin, Sosnowiec, Siewierz, Sławków, Psary oraz Powiat Będziński.

**Podmioty sektora pozarządowego, tj. organizacje pozarządowe z obszaru funkcjonalnego:** Stowarzyszenie Regionalne Forum dla Zagłębia Dąbrowskiego, Stowarzyszenie Inicjatyw Społecznych w Sosnowcu, Stowarzyszenie Ziemia i My – Centrum Edukacji Ekologicznej, Polskie Towarzystwo Turystyczno-Krajoznawcze (Oddział w Dąbrowie Górniczej), Stowarzyszenie Inicjatyw Kulturalno-Ekologiczno-Sportowych ODFRONTU, Speleoklub Dąbrowa Górnicza, Stowarzyszenie Reumatyków i Ich Sympatyków „SOMA”, Stowarzyszenie „Projekt Dorotka” i Towarzystwo Przyjaciół Grodzca.

**Podmiot sektora gospodarczego:** Zagłębiowska Izba Gospodarcza.

**Instytucja naukowa:** Wyższa Szkoła Planowania Strategicznego w Dąbrowie Górniczej.



## 5.4.2. DĄBROWA GÓRNICZA



**ZAGŁĘBIOWSKI  
PARK LINEARNY**  
ZIELONE BARWY REGIONU

# ANKIETA KONSULTACYJNA Zagłębiowski Park Linearny

Ankieta konsultacyjna jest ostatnim etapem badań socjologicznych i konsultacji społecznych realizowanych na terenie gmin uczestniczących w projekcie „Zagłębiowski Park Linearny – rewitalizacja obszaru funkcjonalnego rzek Przemszy i Brynicy”.

Celem ankiety jest wybór najlepszej Państwa zdaniem propozycji zagospodarowania PARKU ZIELONA zlokalizowanego w Dąbrowie Górniczej. Przedstawione w dalszej części warianty zagospodarowania przestrzeni zostały opracowane na podstawie sugestii uczestników spotkań konsultacyjnych oraz life planning.

W każdym z wariantów zagospodarowania, przedstawionych na kolejnych stronach formularza, przewiduje się:

- zachowanie leśnego charakteru Parku z silnym nastawieniem na edukację ekologiczną (tabliczki i ścieżki edukacyjne, ekologiczne);
- modernizację fontanny oraz małej architektury;
- utworzenie punktów małej gastronomii i toalet (w tym dla osób niepełnosprawnych);
- modernizację istniejących elementów w parku tj.: ławek oraz koszy na śmieci;
- modernizację oświetlenia wraz z monitoringiem;
- modernizację infrastruktury drogowej, w tym chodników oraz tras/ ścieżek rowerowych.


Różnice między poszczególnymi wariantami dotyczą nadania wybranym fragmentom przestrzeni Parku charakteru:

WARIANT 1 – sportowo-rekreacyjnego  
WARIANT 2 – rodzinno-wypoczynkowo-kulturalnego  
WARIANT 3 – historyczno-edukacyjnego


Prosimy o dokonanie wyboru najkorzystniejszego Państwa zdaniem kierunku zagospodarowania Parku Zielona. Swoój wybór prosimy zaznaczyć symbolem X w odpowiednio wyznaczonym polu. Wariant, który zyska największe poparcie stanie się jedną z wytycznych dla projektantów, których zadaniem będzie opracowanie koncepcji URBANISTYCZNO-ARCHITEKTONICZNEJ oraz dokumentacji projektowo-budowlanej.

Szczegółowe informacje o projekcie dostępne są na stronie internetowej [www.parklinearny.pl](http://www.parklinearny.pl) oraz oficjalnym profilu na Facebooku – Zagłębiowski Park Linearny.

Serdecznie zapraszamy do wypełnienia ankiety!



Projekt pn.: „Zagłębiowski Park Linearny – rewitalizacja obszaru funkcjonalnego doliny rzek Przemszy i Brynicy” w ramach wdrażanego przez Ministerstwo Infrastruktury i Rozwoju Programu Regionalnego „Rozwój miast poprzez wzmocnienie kompetencji jednostek samorządu terytorialnego, dialog społeczny oraz współpracę z przedstawicielami społeczeństwa obywatelskiego”, dofinansowanego ze środków Mechanizmu Finansowego EOG i środków krajowych na lata 2009-2014.




MINISTERSTWO  
INFRASTRUKTURY  
I ROZWOJU



Projekt pn.: „Zagłębiowski Park Linearny – rewitalizacja obszaru funkcjonalnego doliny rzek Przemszy i Brynicy” w ramach wdrażanego przez Ministerstwo Infrastruktury i Rozwoju Programu Regionalnego „Rozwój miast poprzez wzmocnienie kompetencji jednostek samorządu terytorialnego, dialog społeczny oraz współpracę z przedstawicielami społeczeństwa obywatelskiego”, dofinansowanego ze środków Mechanizmu Finansowego EOG i środków krajowych na lata 2009-2014.

#### WARIANT 2

Wariant zakłada nadanie Parkowi Zielona charakteru wypoczynkowego ze szczególnym uwzględnieniem atrakcyjnych obiektów i terenów starożytnych oraz zaleszenia terenów w tym: stawy, łąki, zarośla i inne. Zakłada on również stworzenie miejsc do organizacji zorganizowanych wydarzeń o charakterze kulturalno-rekreacyjnym oraz rozbudowę miejsc parkingowych.



☐ WYBERAM OPCJĘ 2

#### WARIANT 1

Wariant zakłada nadanie Parkowi Zielona charakteru sportowego, ze szczególnym uwzględnieniem rozbudowy ścieżek rowerowych i wycieczniczych oraz infrastruktury towarzyszącej. Stworzenie ścieżki śladowej z przankami, przystankami kajakowej oraz słowni na ścieżce powitania.



☐ WYBERAM OPCJĘ 1

Projekt pn.: „Zagłębiowski Park Linearny – rewitalizacja obszaru funkcjonalnego doliny rzek Przemszy i Brynicy” w ramach wdrażanego przez Ministerstwo Infrastruktury i Rozwoju Programu Regionalnego „Rozwój miast poprzez wzmocnienie kompetencji jednostek samorządu terytorialnego, dialog społeczny oraz współpracę z przedstawicielami społeczeństwa obywatelskiego”, dofinansowanego ze środków Mechanizmu Finansowego EOG i środków krajowych na lata 2009-2014.

**WARIANT 3**

Wariant zakłada wyznaczenie strefy edukacji historycznej, w tym elementów etnograficznych przetrwałych do czasów średniowiecza oraz strefy rekreacji i wypoczynku. Zakłada również wyznaczenie strefy rekreacji i wypoczynku, w tym elementów przyrody, odczuwanie czasu oraz zadbanie o nadbrzeża. W tym wariantcie zwrócono uwagę na rozbudowę parkingu, montaż oświetlenia wraz z monitorowaniem oraz budowę karnawałowej sceny.

**OPIS MAP**

1 STÓJAN NA ROWEREY	13 MAŁY KRAJ- TANECHY
2 MODERNE AQUAFORNIY	14 NASADZENIA ROŚLIN KOLOROWYCH
3 PUNKTY GASTRONOMICZNE	15 ŚCIEŻKA TEMATYCZNA
4 KRAJOWA KRAJOWA	16 SIŁKOWA (WARTOŚĆ DLA SZCZEGÓŁNIEJ)
5 STREFA RÓŻNIA I STREFA ANTYMIKROFALOWA	17 BLOKADY MONITORING WIAZÓW DO LASU
6 SIŁKOWA (WARTOŚĆ DLA SZCZEGÓŁNIEJ)	18 PARKINGI
7 ŚCIEŻKA RÓWNOLEŻNA Z CHODNIKAMI	19 STREFA 50+
8 PRZYSTAN KRAJOWA	20 WIAŁY PRZECIWDZIAŁOWE
9 SIŁKOWA (WARTOŚĆ DLA SZCZEGÓŁNIEJ)	21 PAŃSKA DLA ZWIĘZAJ
10 WYPOŻYCZALNIA SPRĘTU SPORTOWEGO	22 ODKWIECENIE ALBO KIEGU TALECZEGO
11 STREFA KULTURY ZPLENIEBIA	23 PLAC ZBIWA
12 SIŁKOWA 50+	24 TRANSPORT SEZONOWY (DUCHOBA)
	25 ŚCIEŻKA RÓWNOLEŻNA

**PRIORYTETY DO REALIZACJI**

podany o wskazanie max. 5 z wyżej wymienionych pozycji, które uważasz za priorytetowe do realizacji w Parku Linearnym

☐ ☐ ☐ ☐ ☐ ☐ ☐ ☐ ☐ ☐

**UWAGI DODATKOWE**

.....

.....

.....

.....

**WYBERAM OPCJĘ 3**



ZAGŁĘBIOWSKI  
**PARK LINEARNY**  
ZIELONE BARWY REGIONU

[www.parklinearny.pl](http://www.parklinearny.pl)

## Podstawowe informacje na temat projektu

### Cele projektu

Celem ogólnym projektu jest wzmocnienie współpracy pomiędzy jednostkami samorządu terytorialnego gmin i powiatu tworzących obszar funkcjonalny Zagłębia Dąbrowskiego przy rozwiązywaniu najistotniejszych problemów społeczno-ekonomicznych, które dotyczą ten region, a wykraczają poza pojedyncze samorządy, a także stworzenie szerokiej platformy z sektorem społecznym i gospodarczym, który włączy się w kreowanie wspólnych projektów prorozwojowych.

Dzięki partnerstwu powstanie koncepcja zagospodarowania i rewitalizacji wyznaczonego obszaru, który obejmuje tereny zielone i parki leżące wzdłuż Przemszy i Brynicy. W naszym mieście jest to Park Zielona.

### Partnerzy

**Samorządowi Partnerzy projektu:** Dąbrowa Górnicza, Będzin, Sosnowiec, Siewierz, Sławków, Psary oraz Powiat Będziński.


**Podmioty sektora pozarządowego, tj. organizacje pozarządowe z obszaru funkcjonalnego:** Stowarzyszenie Regionalne Forum dla Zagłębia Dąbrowskiego, Stowarzyszenie Inicjatyw Społecznych w Sosnowcu, Stowarzyszenie Ziemia i My – Centrum Edukacji Ekologicznej, Polskie Towarzystwo Turystyczno-Krajoznawcze (Oddział w Dąbrowie Górniczej), Stowarzyszenie Inicjatyw Kulturalno-Ekologiczno-Sportowych ODFRONTU, Speleoklub Dąbrowa Górnicza, Stowarzyszenie Reumatyków i Ich Sympatyków „SOMA”, Stowarzyszenie „Projekt Dorotka” i Towarzystwo Przyjaciół Grodzca.

**Podmiot sektora gospodarczego:** Zagłębiowska Izba Gospodarcza.

**Instytucja naukowa:** Wyższa Szkoła Planowania Strategicznego w Dąbrowie Górniczej.



### 5.4.3. PSARY



**ZAGŁĘBIOWSKI  
PARK LINEARNY**  
ZIEŁONE BARWY REGIONU

## ANKIETA KONSULTACYJNA Zagłębiowski Park Linearny

Ankieta konsultacyjna jest ostatnim etapem badań socjologicznych i konsultacji społecznych realizowanych na terenie gmin uczestniczących w projekcie „Zagłębiowski Park Linearny – rewitalizacja obszaru funkcjonalnego rzek Przemszy i Brynicy”.

Celem ankiety jest wybór najlepszej Państwa zdaniem propozycji zagospodarowania PARKU w Górze Siewierskiej zlokalizowanego w Gminie Psary. Przedstawione w dalszej części warianty zagospodarowania przestrzeni zostały opracowane na podstawie sugestii uczestników spotkań konsultacyjnych oraz life planning.

W każdym z wariantów zagospodarowania, przedstawionych na kolejnych stronach formularza, przewiduje się:

- utworzenie przestrzeni Parkowej z zielenią urządzoną,
- udowa Centrum Edukacji Ekologicznej (wraz z tarasem widokowym)
- wytyczne oświetlonych ścieżek pieszych i rowerowych
- budowa parkingu
- odgródzenie parku od domów zielenią izolacyjną

Różnice między poszczególnymi wariantami dotyczą nadania wybranym fragmentom przestrzeni Parku charakteru:


WARIANT 1 – edukacyjno – rodzinno – rozrywkowego

WARIANT 2 – edukacyjno – rodzinno – sportowego


Prosimy o dokonanie wyboru najkorzystniejszego Państwa zdaniem kierunku zagospodarowania Parku Zielona. Swój wybór prosimy zaznaczyć symbolem X w odpowiednio wyznaczonym polu. Wariant, który zyska największe poparcie stanie się jedną z wytycznych dla projektantów, których zadaniem będzie opracowanie koncepcji URBANISTYCZNO-ARCHITEKTONICZNEJ oraz dokumentacji projektowo-budowlanej.

Szczegółowe informacje o projekcie dostępne są na stronie internetowej [www.parklinearny.pl](http://www.parklinearny.pl) oraz oficjalnym profilu na Facebooku – Zagłębiowski Park Linearny.


Serdecznie zapraszamy do wypełnienia ankiety!




Projekt pn.: „Zagłębiowski Park Linearny – rewitalizacja obszaru funkcjonalnego doliny rzek Przemszy i Brynicy” w ramach wdrażanego przez Ministerstwo Infrastruktury i Rozwoju Programu Regionalnego „Rozwój miast poprzez wzmocnienie kompetencji jednostek samorządu terytorialnego, dialog społeczny oraz współpracę z przedstawicielami społeczeństwa obywatelskiego”, dofinansowanego ze środków Mechanizmu Finansowego EOG i środków krajowych na lata 2009-2014.



MINISTERSTWO  
INFRASTRUKTURY  
I ROZWOJU



Projekt pn.: „Zagłębiowski Park Linearny – rewitalizacja obszaru funkcjonalnego doliny rzek Przemszy i Brynicy” w ramach wdrażanego przez Ministerstwo Infrastruktury i Rozwoju Programu Regionalnego „Rozwój miast poprzez wzmocnienie kompetencji jednostek samorządu terytorialnego, dialog społeczny oraz współpracę z przedstawicielami społeczeństwa obywatelskiego”, dofinansowanego ze środków Mechanizmu Finansowego EOG i środków krajowych na lata 2009-2014.



Projekt pn.: „Zagłębiowski Park Linearny – rewitalizacja obszaru funkcjonalnego doliny rzek Przemszy i Brynicy” w ramach wdrażanego przez Ministerstwo Infrastruktury i Rozwoju Programu Regionalnego „Rozwój miast poprzez wzmocnienie kompetencji jednostek samorządu terytorialnego, dialog społeczny oraz współpracę z przedstawicielami społeczeństwa obywatelskiego”, dofinansowanego ze środków Mechanizmu Finansowego EOG i środków krajowych na lata 2009-2014.

**PRIORYTETY DO REALIZACJI**

Prosimy o wskazanie max. 5 z wyżej wymienionych pozycji, które uważacie Państwo za priorytetowe do realizacji w Parku w Górze Sławiejskiej

☐ ☐ ☐ ☐ ☐

**UWAGI DODATKOWE**

**WARANT 2**

Modeliszcza uwzględniająca wszystkie dba o wszystkie wariantry elementów (opisane na stronie 1-3) warianty i/lub dodatki:

- modernizacja sieci energetycznej i oświetlenia
- instalacja słupów na światym powietrzu

☐ **WYBIERAM OPCJĘ 2**



ZAGŁĘBIOWSKI  
**PARK LINEARNY**  
ZIELONE BARWY REGIONU

[www.parklinearny.pl](http://www.parklinearny.pl)

## Podstawowe informacje na temat projektu

### Cele projektu

Celem ogólnym projektu jest wzmocnienie współpracy pomiędzy jednostkami samorządu terytorialnego gmin i powiatu tworzących obszar funkcjonalny Zagłębia Dąbrowskiego przy rozwiązywaniu najistotniejszych problemów społeczno-ekonomicznych, które dotyczą ten region, a wykraczają poza pojedyncze samorządy, a także stworzenie szerokiej platformy z sektorem społecznym i gospodarczym, który włączy się w kreowanie wspólnych projektów prorozwojowych. Dzięki partnerstwu powstanie koncepcja zagospodarowania i rewitalizacji wyznaczonego obszaru, który obejmuje tereny zielone i parki leżące wzdłuż Przemszy i Brynicy.

### Partnerzy

**Samorządowi Partnerzy projektu:** Dąbrowa Górnicza, Będzin, Sosnowiec, Siewierz, Sławków, Psary oraz Powiat Będziński.

**Podmioty sektora pozarządowego, tj. organizacje pozarządowe z obszaru funkcjonalnego:** Stowarzyszenie Regionalne Forum dla Zagłębia Dąbrowskiego, Stowarzyszenie Inicjatyw Społecznych w Sosnowcu, Stowarzyszenie Ziemia i My – Centrum Edukacji Ekologicznej, Polskie Towarzystwo Turystyczno-Krajoznawcze (Oddział w Dąbrowie Górniczej), Stowarzyszenie Inicjatyw Kulturalno-Ekologiczno-Sportowych ODFRONTU, Speleoklub Dąbrowa Górnicza, Stowarzyszenie Reumatyków i Ich Sympatyków „SOMA”, Stowarzyszenie „Projekt Dorotka” i Towarzystwo Przyjaciół Grodzca.

**Podmiot sektora gospodarczego:** Zagłębiowska Izba Gospodarcza.

**Instytucja naukowa:** Wyższa Szkoła Planowania Strategicznego w Dąbrowie Górniczej.



## 5.4.4. SIEWIERZ



ZAGŁĘBIOWSKI  
**PARK LINEARNY**  
ZIELONE BARWY REGIONU

### ANKIETA KONSULTACYJNA Zagłębiowski Park Linearny

Ankieta konsultacyjna jest ostatnim etapem badań socjologicznych i konsultacji społecznych realizowanych na terenie gmin uczestniczących w projekcie „Zagłębiowski Park Linearny – rewitalizacja obszaru funkcjonalnego rzek Przemszy i Brynicy”.

Celem ankiety jest wybór najlepszej Państwa zdaniem propozycji zagospodarowania PARKU MIEJSKIEGO oraz TERENÓW PRZY ZAMKU zlokalizowanych w Siewierzu. Przedstawione w dalszej części warianty zagospodarowania przestrzeni zostały opracowane na podstawie sugestii uczestników spotkań konsultacyjnych oraz life planning.

W każdym z wariantów zagospodarowania, przedstawionych na kolejnych stronach formularza, przewiduje się:

Dla Parku Miejskiego

- odbudowa parku i utworzenie w nim Centrum Edukacji Ekologicznej oraz ścieżek edukacyjnych
- montaż oświetlenia i monitoringu parku
- wyznaczenie ścieżek pieszo-rowerowych oraz zadaszonych parkingów rowerowych

Dla terenów przy Zamku

- utrzymanie historycznego charakteru terenu, rozbudowa o elementy nawiązujące do zamku (odbudowa fosy, młyna, budowa średniowiecznych straganów)
- budowa oświetlonych ścieżek pieszo-rowerowych wzdłuż rzeki, ławek tablic informacyjnych,

Różnice między poszczególnymi wariantami dotyczą nadania wybranym fragmentom przestrzeni Parku charakteru:

PARK MIEJSKI

WARIANT 1 – rodzinny

WARIANT 2 – rodzinno-sportowy

TERENY PRZY ZAMKU

WARIANT 1 – historyczno – rekreacyjny


WARIANT 2 – historyczno – edukacyjny

Prosimy o dokonanie wyboru najkorzystniejszego Państwa zdaniem kierunku zagospodarowania Parku Zielona. Swoją decyzję prosimy zaznaczyć symbolem X w odpowiednio wyznaczonym polu. Wariant, który uzyska największe poparcie stanie się jedną z wytycznych dla projektantów, których zadaniem będzie opracowanie koncepcji URBANISTYCZNO-ARCHITEKTONICZNEJ oraz dokumentacji projektowo-budowlanej.

Szczegółowe informacje o projekcie dostępne są na stronie internetowej [www.parklinearny.pl](http://www.parklinearny.pl) oraz oficjalnym profilu na Facebooku – Zagłębiowski Park Linearny.

Serdecznie zapraszamy do wypełnienia ankiety!

Projekt pn.: „Zagłębiowski Park Linearny – rewitalizacja obszaru funkcjonalnego doliny rzek Przemszy i Brynicy” w ramach wdrażanego przez Ministerstwo Infrastruktury i Rozwoju Programu Regionalnego „Rozwój miast poprzez wzmocnienie kompetencji jednostek samorządu terytorialnego, dialog społeczny oraz współpracę z przedstawicielami społeczeństwa obywatelskiego”, dofinansowanego ze środków Mechanizmu Finansowego EOG i środków krajowych na lata 2009-2014.



Projekt pn.: „Zagłębiowski Park Linearny – rewitalizacja obszaru funkcjonalnego doliny rzek Przemszy i Brynicy” w ramach wdrażanego przez Ministerstwo Infrastruktury i Rozwoju Programu Regionalnego „Rozwój miast poprzez wzmocnienie kompetencji jednostek samorządu terytorialnego, dialog społeczny oraz współpracę z przedstawicielami społeczeństwa obywatelskiego”, dofinansowanego ze środków Mechanizmu Finansowego EOG i środków krajowych na lata 2009-2014.

**PARK MIEJSKI WARIANT 1**  
Modernizacja uwzględniająca wspólnie dla wszystkich wariantów elementy opisane na stronie 1-3 (sieć arterii) oraz dodatkowo:  
- powiększenie strefy rekreacyjnej z przyległym polem minigolfa i miejscami do gry w bilarda;  
- budowa przystanku kajakowej

**PARK MIEJSKI WARIANT 2**  
Modernizacja uwzględniająca wspólnie dla wszystkich wariantów elementy opisane na stronie 1-3 (sieć arterii) oraz dodatkowo:  
- utworzenie strefy rekreacyjnej i toalet w jej sąsiedztwie;  
- utworzenie strefy rekreacyjnej (lokalizacja) oraz wzdłuż strefy rekreacyjnej;  
- zieleń;  
- rozbudowa infrastruktury sportowej (park linowy, siłownia na świeżym powietrzu, minigolf, podana do gry w bilarda)

**PRIORYTETY DO REALIZACJI**  
Prosimy o wskazanie max. 5 z wyżej wymienionych pozycji, które uważacie za priorytetowe do realizacji dla terenów przy Zamku

Prosimy o wskazanie max. 5 z wyżej wymienionych pozycji, które uważacie za priorytetowe do realizacji dla terenów przy Zamku

**UWAGI DODATKOWE**

Prosimy wybrać jedną opcję dla terenów przy Zamku i jedną opcję dla Parku Miejskiego

WYBERAM OPCJĘ 3

WYBERAM OPCJĘ 4



ZAGŁĘBIOWSKI  
**PARK LINEARNY**  
ZIELONE BARWY REGIONU

## ANKIETA KONSULTACYJNA Zagłębiowski Park Linearny

Ankieta konsultacyjna jest ostatnim etapem badań socjologicznych i konsultacji społecznych realizowanych na terenie gmin uczestniczących w projekcie „Zagłębiowski Park Linearny – rewitalizacja obszaru funkcjonalnego rzek Przemszy i Brynicy”.

Celem ankiety jest wybór najlepszej Państwa zdaniem propozycji zagospodarowania **PARKU MIEJSKIEGO** oraz **TERENÓW PRZY ZAMKU** zlokalizowanych w Siewierzu. Przedstawione w dalszej części warianty zagospodarowania przestrzeni zostały opracowane na podstawie sugestii uczestników spotkań konsultacyjnych oraz life planning.

W każdym z wariantów zagospodarowania, przedstawionych na kolejnych stronach formularza, przewiduje się:

Dla Parku Miejskiego

- odbudowa parku i utworzenie w nim Centrum Edukacji Ekologicznej oraz ścieżek edukacyjnych
- montaż oświetlenia i monitoringu parku
- wyznaczenie ścieżek pieszo-rowerowych oraz zadaszonych parkingów rowerowych

Dla terenów przy Zamku

- utrzymanie historycznego charakteru terenu, rozbudowa o elementy nawiązujące do zamku (odbudowa fosy, młyn, budowa średniowiecznych straganów)
- budowa oświetlonych ścieżek pieszo-rowerowych wzdłuż rzeki, ławek tablic informacyjnych,

Różnice między poszczególnymi wariantami dotyczą nadania wybranym fragmentom przestrzeni Parku charakteru:

**PARK MIEJSKI**

WARIANT 1 – rodzinnego

WARIANT 2 – rodzinno-sportowego

**TERENY PRZY ZAMKU**

WARIANT 1 – historyczno - rekreacyjnego


WARIANT 2 – historyczno - edukacyjnego

Prosimy o dokonanie wyboru najkorzystniejszego Państwa zdaniem kierunku zagospodarowania Parku Zielona. Swój wybór prosimy zaznaczyć symbolem X w odpowiednio wyznaczonym polu. Wariant, który zyska największe poparcie stanie się jedną z wytycznych dla projektantów, których zadaniem będzie opracowanie koncepcji URBANISTYCZNO-ARCHITEKTONICZNEJ oraz dokumentacji projektowo-budowlanej.

Szczegółowe informacje o projekcie dostępne są na stronie internetowej [www.parklinerny.pl](http://www.parklinerny.pl) oraz oficjalnym profilu na Facebooku – Zagłębiowski Park Linearny.

Serdecznie zapraszamy do wypełnienia ankiety!

## 5.4.5. SŁAWKÓW



**ZAGŁĘBIOWSKI  
PARK LINEARNY**  
ZIELONE BARWY REGIONU

# ANKIETA KONSULTACYJNA Zagłębiowski Park Linearny

Ankieta konsultacyjna jest ostatnim etapem badań socjologicznych i konsultacji społecznych realizowanych na terenie gmin uczestniczących w projekcie „Zagłębiowski Park Linearny – rewitalizacja obszaru funkcjonalnego rzek Przemszy i Brynicy”.

Celem ankiety jest wybór najlepszej Państwa zdaniem propozycji zagospodarowania **PARKU** na terenach nad rzeką **Białą Przemszą** zlokalizowanych w **Gminie Sławków**. Przedstawione w dalszej części warianty zagospodarowania przestrzeni zostały opracowane na podstawie sugestii uczestników spotkań konsultacyjnych oraz life planning.

W każdym z wariantów zagospodarowania, przedstawionych na kolejnych stronach formularza, przewiduje się:

- utworzenie przestrzeni Parkowej z zielenią urządzoną i naturalną
- budowę infrastruktury parkowej (ławki, ścieżki pieszo-rowerowe, oświetlenie, tablice edukacyjne nt. aspektów przyrodniczych)
- utworzenie atrakcji dodatkowych: siłownia pod chmurką, strefa rodzinna wraz z miejscami piknikowymi,
- udrożnienie i oczyszczenie kanału i budowa przystani kajakowej

Różnice między poszczególnymi wariantami dotyczą nadania wybranym fragmentom przestrzeni Parku charakteru:  
**WARIANT 1** – uniwersalny, kameralny, podkreślający aspekty przyrodnicze  
**WARIANT 2** – uniwersalny, rodzinno-wypoczynkowy


Prosimy o dokonanie wyboru najkorzystniejszego Państwa zdaniem kierunku zagospodarowania Parku Zielona. Swoój wybór prosimy zaznaczyć symbolem X w odpowiednio wyznaczonym polu. Wariant, który zyska największe poparcie stanie się jedną z wytycznych dla projektantów, których zadaniem będzie opracowanie koncepcji **URBANISTYCZNO-ARCHITEKTONICZNEJ** oraz dokumentacji projektowo-budowlanej.

Szczegółowe informacje o projekcie dostępne są na stronie internetowej [www.parklinearny.pl](http://www.parklinearny.pl) oraz oficjalnym profilu na Facebooku – Zagłębiowski Park Linearny.


Serdecznie zapraszamy do wypełnienia ankiety!




Projekt pn.: „Zagłębiowski Park Linearny – rewitalizacja obszaru funkcjonalnego doliny rzek Przemszy i Brynicy” w ramach wdrażanego przez Ministerstwo Infrastruktury i Rozwoju Programu Regionalnego „Rozwój miast poprzez wzmocnienie kompetencji jednostek samorządu terytorialnego, dialog społeczny oraz współpracę z przedstawicielami społeczeństwa obywatelskiego”, dofinansowanego ze środków Mechanizmu Finansowego EOG i środków krajowych na lata 2009-2014.



MINISTERSTWO  
INFRASTRUKTURY  
I ROZWOJU



Projekt pn.: „Zagłębiowski Park Linearny – rewitalizacja obszaru funkcjonalnego doliny rzek Przemszy i Brynicy” w ramach wdrażanego przez Ministerstwo Infrastruktury i Rozwoju Programu Regionalnego „Rozwój miast poprzez wzmocnienie kompetencji jednostek samorządu terytorialnego, dialog społeczny oraz współpracę z przedstawicielami społeczeństwa obywatelskiego”, dofinansowanego ze środków Mechanizmu Finansowego EOG i środków krajowych na lata 2009-2014.



Projekt pn.: „Zagłębiowski Park Linearny – rewitalizacja obszaru funkcjonalnego doliny rzek Przemszy i Brynicy” w ramach wdrażanego przez Ministerstwo Infrastruktury i Rozwoju Programu Regionalnego „Rozwój miast poprzez wzmocnienie kompetencji jednostek samorządu terytorialnego, dialog społeczny oraz współpracę z przedstawicielami społeczeństwa obywatelskiego”, dofinansowanego ze środków Mechanizmu Finansowego EOG i środków krajowych na lata 2009-2014.

**PRIORYTETY DO REALIZACJI**

Proszę o wskazanie max. 5 z wyżej wymienionych priorytetów, które uważacie Państwo za priorytetowe do realizacji w Parku na terenach nad rzeką Białą Przemszą.

☐ ☐ ☐ ☐ ☐

**UMIŁOŚĆ DODATKOWE**

.....

.....

.....

.....

.....

.....

**WARIANT 2**

Modernizacja uwzględniająca wskazania wszystkich elementów elementów i/lub planowane na stronie 1, 2, 3, 4, 5, 6, 7, 8, 9, 10, 11, 12, 13, 14, 15, 16, 17, 18, 19, 20, 21, 22, 23, 24, 25, 26, 27, 28, 29, 30, 31, 32, 33, 34, 35, 36, 37, 38, 39, 40, 41, 42, 43, 44, 45, 46, 47, 48, 49, 50, 51, 52, 53, 54, 55, 56, 57, 58, 59, 60, 61, 62, 63, 64, 65, 66, 67, 68, 69, 70, 71, 72, 73, 74, 75, 76, 77, 78, 79, 80, 81, 82, 83, 84, 85, 86, 87, 88, 89, 90, 91, 92, 93, 94, 95, 96, 97, 98, 99, 100, 101, 102, 103, 104, 105, 106, 107, 108, 109, 110, 111, 112, 113, 114, 115, 116, 117, 118, 119, 120, 121, 122, 123, 124, 125, 126, 127, 128, 129, 130, 131, 132, 133, 134, 135, 136, 137, 138, 139, 140, 141, 142, 143, 144, 145, 146, 147, 148, 149, 150, 151, 152, 153, 154, 155, 156, 157, 158, 159, 160, 161, 162, 163, 164, 165, 166, 167, 168, 169, 170, 171, 172, 173, 174, 175, 176, 177, 178, 179, 180, 181, 182, 183, 184, 185, 186, 187, 188, 189, 190, 191, 192, 193, 194, 195, 196, 197, 198, 199, 200, 201, 202, 203, 204, 205, 206, 207, 208, 209, 210, 211, 212, 213, 214, 215, 216, 217, 218, 219, 220, 221, 222, 223, 224, 225, 226, 227, 228, 229, 230, 231, 232, 233, 234, 235, 236, 237, 238, 239, 240, 241, 242, 243, 244, 245, 246, 247, 248, 249, 250, 251, 252, 253, 254, 255, 256, 257, 258, 259, 260, 261, 262, 263, 264, 265, 266, 267, 268, 269, 270, 271, 272, 273, 274, 275, 276, 277, 278, 279, 280, 281, 282, 283, 284, 285, 286, 287, 288, 289, 290, 291, 292, 293, 294, 295, 296, 297, 298, 299, 300, 301, 302, 303, 304, 305, 306, 307, 308, 309, 310, 311, 312, 313, 314, 315, 316, 317, 318, 319, 320, 321, 322, 323, 324, 325, 326, 327, 328, 329, 330, 331, 332, 333, 334, 335, 336, 337, 338, 339, 340, 341, 342, 343, 344, 345, 346, 347, 348, 349, 350, 351, 352, 353, 354, 355, 356, 357, 358, 359, 360, 361, 362, 363, 364, 365, 366, 367, 368, 369, 370, 371, 372, 373, 374, 375, 376, 377, 378, 379, 380, 381, 382, 383, 384, 385, 386, 387, 388, 389, 390, 391, 392, 393, 394, 395, 396, 397, 398, 399, 400, 401, 402, 403, 404, 405, 406, 407, 408, 409, 410, 411, 412, 413, 414, 415, 416, 417, 418, 419, 420, 421, 422, 423, 424, 425, 426, 427, 428, 429, 430, 431, 432, 433, 434, 435, 436, 437, 438, 439, 440, 441, 442, 443, 444, 445, 446, 447, 448, 449, 450, 451, 452, 453, 454, 455, 456, 457, 458, 459, 460, 461, 462, 463, 464, 465, 466, 467, 468, 469, 470, 471, 472, 473, 474, 475, 476, 477, 478, 479, 480, 481, 482, 483, 484, 485, 486, 487, 488, 489, 490, 491, 492, 493, 494, 495, 496, 497, 498, 499, 500, 501, 502, 503, 504, 505, 506, 507, 508, 509, 510, 511, 512, 513, 514, 515, 516, 517, 518, 519, 520, 521, 522, 523, 524, 525, 526, 527, 528, 529, 530, 531, 532, 533, 534, 535, 536, 537, 538, 539, 540, 541, 542, 543, 544, 545, 546, 547, 548, 549, 550, 551, 552, 553, 554, 555, 556, 557, 558, 559, 560, 561, 562, 563, 564, 565, 566, 567, 568, 569, 570, 571, 572, 573, 574, 575, 576, 577, 578, 579, 580, 581, 582, 583, 584, 585, 586, 587, 588, 589, 590, 591, 592, 593, 594, 595, 596, 597, 598, 599, 600, 601, 602, 603, 604, 605, 606, 607, 608, 609, 610, 611, 612, 613, 614, 615, 616, 617, 618, 619, 620, 621, 622, 623, 624, 625, 626, 627, 628, 629, 630, 631, 632, 633, 634, 635, 636, 637, 638, 639, 640, 641, 642, 643, 644, 645, 646, 647, 648, 649, 650, 651, 652, 653, 654, 655, 656, 657, 658, 659, 660, 661, 662, 663, 664, 665, 666, 667, 668, 669, 670, 671, 672, 673, 674, 675, 676, 677, 678, 679, 680, 681, 682, 683, 684, 685, 686, 687, 688, 689, 690, 691, 692, 693, 694, 695, 696, 697, 698, 699, 700, 701, 702, 703, 704, 705, 706, 707, 708, 709, 710, 711, 712, 713, 714, 715, 716, 717, 718, 719, 720, 721, 722, 723, 724, 725, 726, 727, 728, 729, 730, 731, 732, 733, 734, 735, 736, 737, 738, 739, 740, 741, 742, 743, 744, 745, 746, 747, 748, 749, 750, 751, 752, 753, 754, 755, 756, 757, 758, 759, 760, 761, 762, 763, 764, 765, 766, 767, 768, 769, 770, 771, 772, 773, 774, 775, 776, 777, 778, 779, 780, 781, 782, 783, 784, 785, 786, 787, 788, 789, 790, 791, 792, 793, 794, 795, 796, 797, 798, 799, 800, 801, 802, 803, 804, 805, 806, 807, 808, 809, 810, 811, 812, 813, 814, 815, 816, 817, 818, 819, 820, 821, 822, 823, 824, 825, 826, 827, 828, 829, 830, 831, 832, 833, 834, 835, 836, 837, 838, 839, 840, 841, 842, 843, 844, 845, 846, 847, 848, 849, 850, 851, 852, 853, 854, 855, 856, 857, 858, 859, 860, 861, 862, 863, 864, 865, 866, 867, 868, 869, 870, 871, 872, 873, 874, 875, 876, 877, 878, 879, 880, 881, 882, 883, 884, 885, 886, 887, 888, 889, 890, 891, 892, 893, 894, 895, 896, 897, 898, 899, 900, 901, 902, 903, 904, 905, 906, 907, 908, 909, 910, 911, 912, 913, 914, 915, 916, 917, 918, 919, 920, 921, 922, 923, 924, 925, 926, 927, 928, 929, 930, 931, 932, 933, 934, 935, 936, 937, 938, 939, 940, 941, 942, 943, 944, 945, 946, 947, 948, 949, 950, 951, 952, 953, 954, 955, 956, 957, 958, 959, 960, 961, 962, 963, 964, 965, 966, 967, 968, 969, 970, 971, 972, 973, 974, 975, 976, 977, 978, 979, 980, 981, 982, 983, 984, 985, 986, 987, 988, 989, 990, 991, 992, 993, 994, 995, 996, 997, 998, 999, 1000.

**WYBIERAM OPCIJĘ 2**

☐



ZAGŁĘBIOWSKI  
**PARK LINEARNY**  
ZIELONE BARWY REGIONU

## ANKIETA KONSULTACYJNA Zagłębiowski Park Linearny

Ankieta konsultacyjna jest ostatnim etapem badań socjologicznych i konsultacji społecznych realizowanych na terenie gmin uczestniczących w projekcie „Zagłębiowski Park Linearny – rewitalizacja obszaru funkcjonalnego rzek Przemszy i Brynicy”.

Celem ankiety jest wybór najlepszej Państwa zdaniem propozycji zagospodarowania PARKU MIEJSKIEGO oraz TERENÓW PRZY ZAMKU zlokalizowanych w Siewierzu. Przedstawione w dalszej części warianty zagospodarowania przestrzeni zostały opracowane na podstawie sugestii uczestników spotkań konsultacyjnych oraz life planning.

W każdym z wariantów zagospodarowania, przedstawionych na kolejnych stronach formularza, przewiduje się:

Dla Parku Miejskiego

- odbudowa parku i utworzenie w nim Centrum Edukacji Ekologicznej oraz ścieżek edukacyjnych
- montaż oświetlenia i monitoringu parku
- wyznaczenie ścieżek pieszo-rowerowych oraz zadaszonych parkingów rowerowych

Dla terenów przy Zamku

- utrzymanie historycznego charakteru terenu, rozbudowa o elementy nawiązujące do zamku (odbudowa fosy, młyn, budowa średniowiecznych straganów)
- budowa oświetlonych ścieżek pieszo-rowerowych wzdłuż rzeki, ławek tablic informacyjnych,

Różnice między poszczególnymi wariantami dotyczą nadania wybranym fragmentom przestrzeni Parku charakteru:

PARK MIEJSKI

WARIANT 1 – rodzinnego

WARIANT 2 – rodzinno-sportowego

TERENY PRZY ZAMKU

WARIANT 1 – historyczno - rekreacyjnego

WARIANT 2 – historyczno - edukacyjnego

Prosimy o dokonanie wyboru najkorzystniejszego Państwa zdaniem kierunku zagospodarowania Parku Zielona. Swój wybór prosimy zaznaczyć symbolem X w odpowiednio wyznaczonym polu. Wariant, który zyska największe poparcie stanie się jedną z wytycznych dla projektantów, których zadaniem będzie opracowanie koncepcji URBANISTYCZNO-ARCHITEKTONICZNEJ oraz dokumentacji projektowo-budowlanej.

Szczegółowe informacje o projekcie dostępne są na stronie internetowej [www.parklinerny.pl](http://www.parklinerny.pl) oraz oficjalnym profilu na Facebooku – Zagłębiowski Park Linearny.

Serdecznie zapraszamy do wypełnienia ankiety!

## 5.4.6. SOSNOWIEC



ZAGŁĘBIOWSKI  
**PARK LINEARNY**  
ZIEŁONE BARWY REGIONU

### ANKIETA KONSULTACYJNA Zagłębiowski Park Linearny

Ankieta konsultacyjna jest ostatnim etapem badań socjologicznych i konsultacji społecznych realizowanych na terenie gmin uczestniczących w projekcie „Zagłębiowski Park Linearny – rewitalizacja obszaru funkcjonalnego rzek Przemszy i Brynicy”.

Celem ankiety jest wybór najlepszej Państwa zdaniem propozycji zagospodarowania PARKU MIEJSKIEGO z Egzotarium zlokalizowanego w Sosnowcu. Przedstawione w dalszej części warianty zagospodarowania przestrzeni zostały opracowane na podstawie sugestii uczestników spotkań konsultacyjnych oraz life planning.

W każdym z wariantów zagospodarowania, przedstawionych na kolejnych stronach formularza, przewiduje się:

- utworzenie nowego nowoczesnego Egzotarium wzbogaconego o nowe ekspozyty i zakresy tematyczne, sale edukacyjne, konferencyjne
- zadbanie o gatunki chronione i ciekawe okazy występujące na terenie parku
- remonty ścieżek, wprowadzenie oświetlenia, utworzenie ścieżek edukacyjnych

Różnice między poszczególnymi wariantami dotyczą nadania wybranym fragmentom przestrzeni Parku charakteru:

WARIANT 1 – ekologicznego, a w strefie centralnej spokojnego, wypoczynkowego

WARIANT 2 – rodzinno-sportowego

WARIANT 3 – uniwersalnego ze znaczną rozbudową infrastruktury

Prosimy o dokonanie wyboru najkorzystniejszego Państwa zdaniem kierunku zagospodarowania Parku Miejskiego z Egzotarium. Swój wybór prosimy zaznaczyć symbolem X w odpowiednio wyznaczonym polu. Wariant, który uzyska największe poparcie stanie się jedną z wytycznych dla projektantów, których zadaniem będzie opracowanie koncepcji URBANISTYCZNO-ARCHITEKTONICZNEJ oraz dokumentacji projektowo-budowlanej.

Szczegółowe informacje o projekcie dostępne są na stronie internetowej [www.parklinearny.pl](http://www.parklinearny.pl) oraz oficjalnym profilu na Facebook'u – Zagłębiowski Park Linearny.


Serdecznie zapraszamy do wypełnienia ankiety!

Projekt pn.: „Zagłębiowski Park Linearny – rewitalizacja obszaru funkcjonalnego doliny rzek Przemszy i Brynicy” w ramach wdrażanego przez Ministerstwo Infrastruktury i Rozwoju Programu Regionalnego „Rozwój miast poprzez wzmocnienie kompetencji jednostek samorządu terytorialnego, dialog społeczny oraz współpracę z przedstawicielami społeczeństwa obywatelskiego”, dofinansowanego ze środków Mechanizmu Finansowego EOG i środków krajowych na lata 2009-2014.

#### WARIANT 2

Modernizacja uwzględniająca wspólnie dla wszystkich warstw i elementów (opisane na stronie 1-32) arkuszy oraz dodatkowo:

- ogrośnięcie parku żywopłotem, wyznaczenie kilku parkingów na drzewach
- dostarczenie Egzozarum do potrzeb osób niepełnosprawnych
- zadbanie o siła promogig parku i segregację i segregację i segregację informacji na obszarach
- wyznaczenie stref rodzinnej, dla osób starszych, dla wędzalczyków
- rozbudowa infrastruktury sportowej i nowa siłownia i nowa siłownia



WYBIERAM OPCJĘ 2

#### WARIANT 1

Modernizacja uwzględniająca wspólnie dla wszystkich warstw i elementów (opisane na stronie 1-32) arkuszy oraz dodatkowo:

- na obszarach parku elementy infrastruktury sportowej i siłowni, strefa rodzinna, punkty gastronomiczne i toalety



WYBIERAM OPCJĘ 1

Projekt pn.: „Zagłębiowski Park Linearny – rewitalizacja obszaru funkcjonalnego doliny rzek Przemszy i Brynicy” w ramach wdrażanego przez Ministerstwo Infrastruktury i Rozwoju Programu Regionalnego „Rozwój miast poprzez wzmocnienie kompetencji jednostek samorządu terytorialnego, dialog społeczny oraz współpracę z przedstawicielami społeczeństwa obywatelskiego”, dofinansowanego ze środków Mechanizmu Finansowego EOG i środków krajowych na lata 2009-2014.

**WARIANT 3**

Modernizacja i ulepszenia w/w planu da wszystkich wymienionych elementów opisane na stronie 1-3 (z wyjątkiem) oraz dodatkowo:

- stworzenie rozbudowanej infrastruktury sportowej w tym przystanki kajakowej, ścieżek rowerowych, skateparku,
- utworzenie parkingu, toalet, punktów gastronomicznych
- rozbudowę o atrakcyjną podłogę z plac zabaw, miejsca piknikowe, ławki, grille, w.
- strefa kulturalno-recreacyjowa z muralem, koncertową i miejscami planowych występów, akcją artystyczną itp.

**OPIS MAP**

1 KOŁO NA ŚMIEC	21 MOTYLARNA
2 ROZBUDOWA OŚWIELEŃ	22 LIMITACJA BARIER
3 PARKING	23 AKROBATYKONCZNYCH
4 WYCOŚNIE ŁAWKI	24 KREĆ DO GRILLU WAKA
5 TOILETY	25 MIEJSKO WYKAZU ARTYSTYCZNEGO
6 ŚCIEŻKA PIEKARZ I ROWEROWA	26 NA TERENIE DZIEŁO PARKU
7 ATRAKCJE DLA OSÓB STARSZYCH	27 MONITORING PARKU
8 ŚCIEŻKA TYTUŁU DLA PIĘKISTYCH	28 SKATEPARK ZESŁANIA DLA ST R - ART
9 REMONT ŚCIEŻEK	29 PRZYSTAŃ KRAKOWA
10 ŚCIEŻKI EDUKACYJNE	30 PROMOCJA PARKU I REZERWATU
11 SIWIER DLA PSÓW	31 TABLICE KIERUNKOWE
12 PUNKTY GASTRONOMICZNE	32 TABLICE OPISOWE Z TWÓRZYW
13 KAWARENKA BEZ GRILLA	33 SUTKONICH
14 STREF A ROZDZINNA	34 OGRÓDZENIE PARKU
15 PARK BOTANICZNY	35 OCHRONA CENNYCH GŁĘBIŃKÓW
16 ALTANA	36 ROŚLIN
17 BOKIERSKOZNA 20% DODATKOWE	37 PARK SEN SCYFICZNY
18 BOKIERSKOZNA 20% DODATKOWE	38 ROZBUDOWA REZERWATU
19 BOKIERSKOZNA 20% DODATKOWE	39 STREF MIEJSKA O OCHRONA 2 M / 7 DNI
20 BOKIERSKOZNA 20% DODATKOWE	40 UCZKO WODNE Z FORTANĄ
21 BOKIERSKOZNA 20% DODATKOWE	41 MAŁY OGRÓD BOTANICZNY
22 BOKIERSKOZNA 20% DODATKOWE	42 PARK MINIBUS Z WYTYCZNIKAMI
23 BOKIERSKOZNA 20% DODATKOWE	43
24 BOKIERSKOZNA 20% DODATKOWE	44
25 BOKIERSKOZNA 20% DODATKOWE	45
26 BOKIERSKOZNA 20% DODATKOWE	46
27 BOKIERSKOZNA 20% DODATKOWE	47
28 BOKIERSKOZNA 20% DODATKOWE	48
29 BOKIERSKOZNA 20% DODATKOWE	49
30 BOKIERSKOZNA 20% DODATKOWE	50

**PRIORYTETY DO REALIZACJI**

Prosimy o wskazanie max. 5 z wyżej wymienionych pozycji, które uważacie Państwo za priorytetowe do realizacji w Parku Miejskim z Egzozarum

☐ ☐ ☐ ☐ ☐

**UWAGI DODATKOWE**

---



---



---

**WYBERAM ODCIEŚ**



ZAGŁĘBIOWSKI  
**PARK LINEARNY**  
ZIELONE BARWY REGIONU

## ANKIETA KONSULTACYJNA Zagłębiowski Park Linearny

Ankieta konsultacyjna jest ostatnim etapem badań socjologicznych i konsultacji społecznych realizowanych na terenie gmin uczestniczących w projekcie „Zagłębiowski Park Linearny – rewitalizacja obszaru funkcjonalnego rzek Przemszy i Brynicy”.

Celem ankiety jest wybór najlepszej Państwa zdaniem propozycji zagospodarowania PARKU MIEJSKIEGO oraz TERENÓW PRZY ZAMKU zlokalizowanych w Siewierzu. Przedstawione w dalszej części warianty zagospodarowania przestrzeni zostały opracowane na podstawie sugestii uczestników spotkań konsultacyjnych oraz life planning.

W każdym z wariantów zagospodarowania, przedstawionych na kolejnych stronach formularza, przewiduje się:

Dla Parku Miejskiego

- odbudowa parku i utworzenie w nim Centrum Edukacji Ekologicznej oraz ścieżek edukacyjnych
- montaż oświetlenia i monitoringu parku
- wyznaczenie ścieżek pieszo-rowerowych oraz zadaszonych parkingów rowerowych

Dla terenów przy Zamku

- utrzymanie historycznego charakteru terenu, rozbudowa o elementy nawiązujące do zamku (odbudowa fosy, młyn, budowa średniowiecznych straganów)
- budowa oświetlonych ścieżek pieszo-rowerowych wzdłuż rzeki, ławek tablic informacyjnych,

Różnice między poszczególnymi wariantami dotyczą nadania wybranym fragmentom przestrzeni Parku charakteru:

PARK MIEJSKI

WARIANT 1 – rodzinnego

WARIANT 2 – rodzinno-sportowego

TERENY PRZY ZAMKU

WARIANT 1 – historyczno - rekreacyjnego

WARIANT 2 – historyczno - edukacyjnego

Prosimy o dokonanie wyboru najkorzystniejszego Państwa zdaniem kierunku zagospodarowania Parku Zielona. Swój wybór prosimy zaznaczyć symbolem X w odpowiednio wyznaczonym polu. Wariant, który zyska największe poparcie stanie się jedną z wytycznych dla projektantów, których zadaniem będzie opracowanie koncepcji URBANISTYCZNO-ARCHITEKTONICZNEJ oraz dokumentacji projektowo-budowlanej.

Szczegółowe informacje o projekcie dostępne są na stronie internetowej [www.parklinearny.pl](http://www.parklinearny.pl) oraz oficjalnym profilu na Facebooku – Zagłębiowski Park Linearny.

Serdecznie zapraszamy do wypełnienia ankiety!