

**Uchwała Nr XXXVIII/776/2018
Rady Miejskiej w Dąbrowie Górniczej**

z dnia 28 marca 2018 roku

**w sprawie przystąpienia do sporządzenia „Miejscowego planu zagospodarowania
przestrzennego miasta Dąbrowa Górnicza dla terenów położonych w rejonie ulic: Koksowniczej,
Zakawie, Składowej, Świerczyna”**

Na podstawie art. 7 ust. 1 pkt 1 i art. 18 ust. 2 pkt 15 ustawy z dnia 8 marca 1990 roku o samorządzie gminnym (tekst jednolity Dz. U. z 2017 r. poz. 1875 z późniejszymi zmianami) w związku z art. 14 ust. 1 i 4 ustawy z dnia 27 marca 2003 roku o planowaniu i zagospodarowaniu przestrzennym (tekst jednolity Dz. U. z 2017 r. poz. 1073 z późniejszymi zmianami)

na wniosek Prezydenta Miasta

Rada Miejska w Dąbrowie Górniczej
uchwała, co następuje:

§ 1

Przystąpić do sporządzenia miejscowego planu zagospodarowania przestrzennego miasta Dąbrowa Górnicza dla terenów położonych w rejonie ulic: Koksowniczej, Zakawie, Składowej, Świerczyna.

§ 2

Granice obszaru opracowania określa załącznik graficzny w skali 1:20000, stanowiący integralną część niniejszej uchwały.

§ 3

Wykonanie uchwały powierza się Prezydentowi Miasta Dąbrowa Górnicza.

§ 4

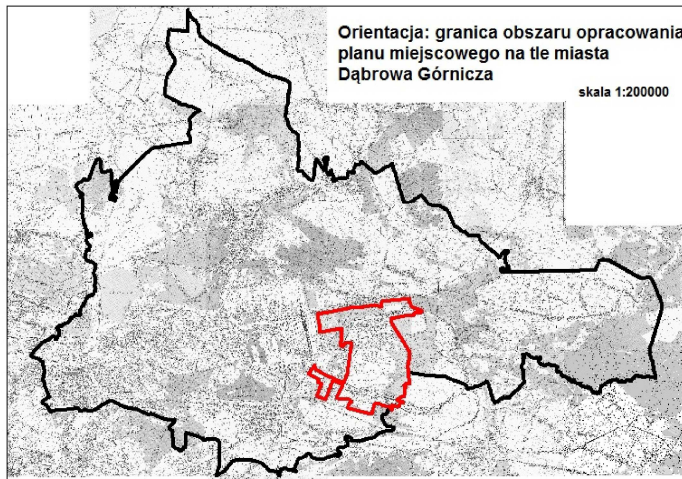
Uchwała wchodzi w życie z dniem podjęcia.

Przewodnicząca Rady Miejskiej
w Dąbrowie Górniczej

Agnieszka Pasternak

Orientacja: granica obszaru opracowania
planu miejscowego na tle miasta
Dąbrowa Górnicza

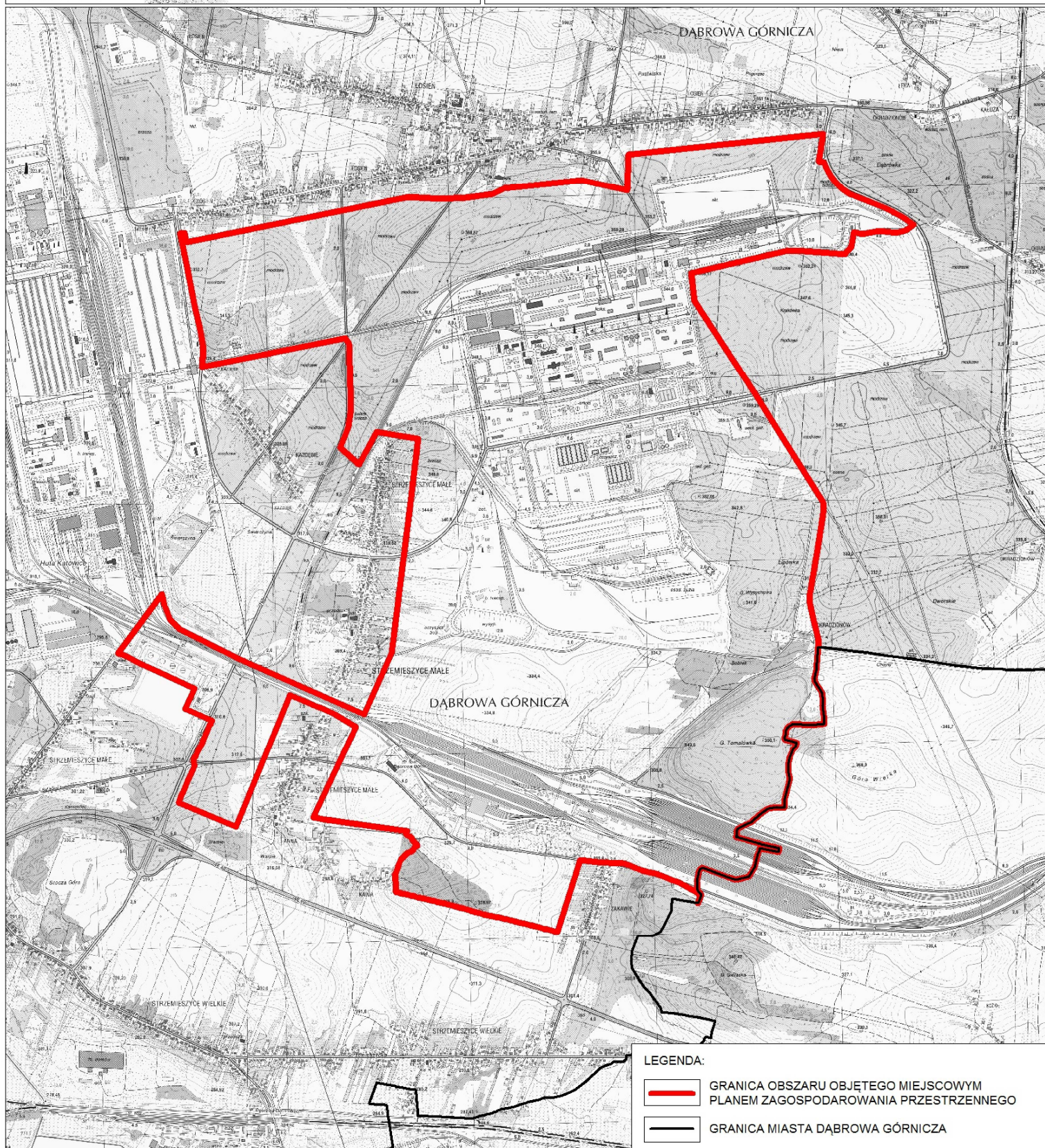
skala 1:200000





ZAŁĄCZNIK GRAFICZNY
do Uchwały Nr XXXVIII/776/2018...
Rady Miejskiej w Dąbrowie Górniczej
z dnia 28 marca 2018 roku

w sprawie przystąpienia do sporządzenia
"Miejscowego planu zagospodarowania przestrzennego
miasta Dąbrowa Górnicza dla terenów położonych
w rejonie ulic: Koksowniczej, Zakawie,
Składowej, Świerczyna"

SKALA 1:20000



LEGENDA:

-  GRANICA OBSZARU OBJĘTEGO MIEJSCOWYM
PLANEM ZAGOSPODAROWANIA PRZESTRZENNEGO
-  GRANICA MIASTA DĄBROWA GÓRNICZA